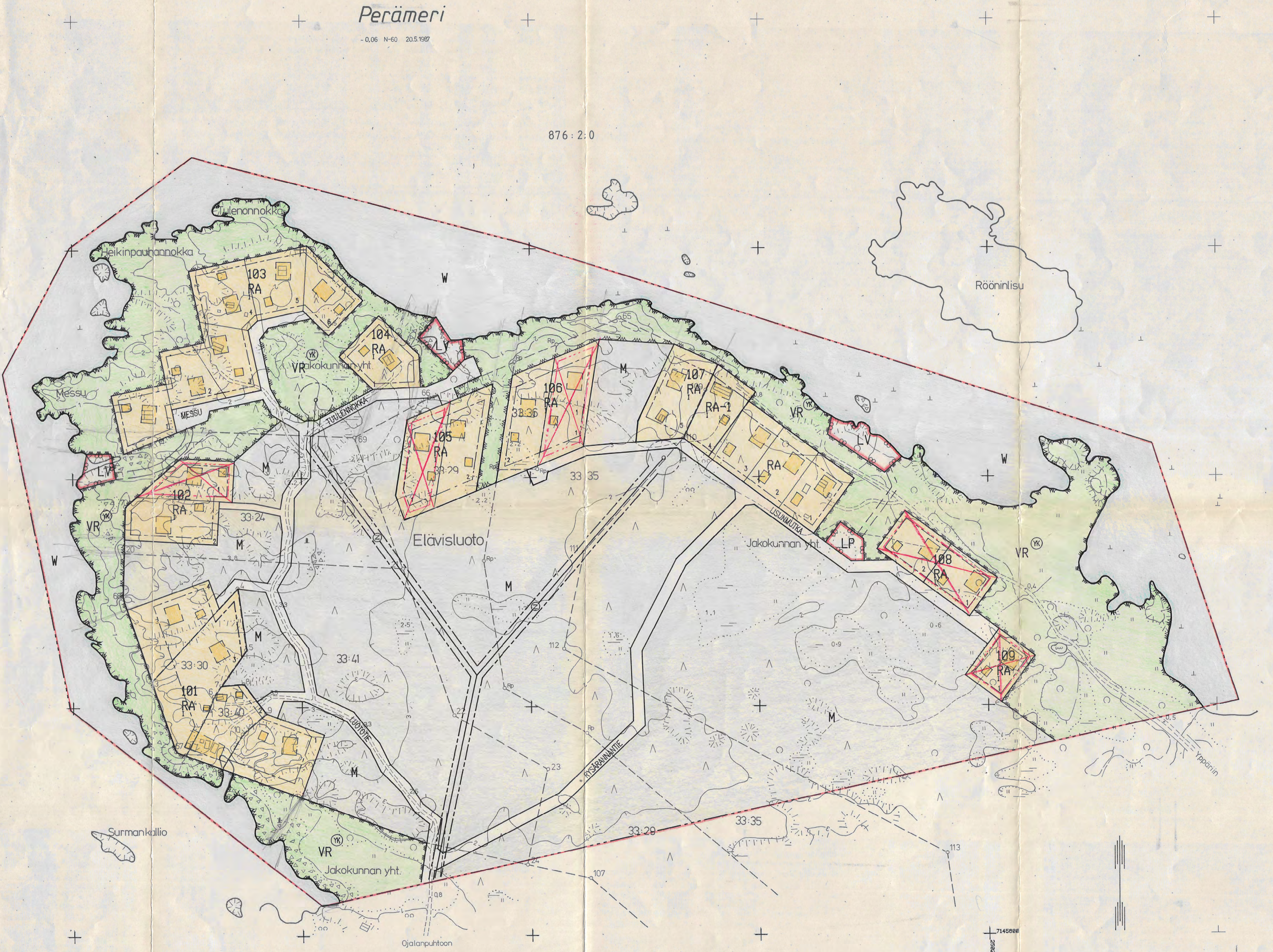


RANTAKAAVAMERKINNÄT JA -MÄÄRÄYKSET

- Retkeily- ja ulkoiluala.
- Loma-asuntojen korttelialue. Rakennuspaikan rakennusoikeus on 100 k-m². Kullekin rakennuspaikalle voidaan rakentaa yksi ~~erillinen~~ loma-asunto, jolla on erilliset sauna- ja varastorakennukset. Saunarakennuksen suurin sallittu kerrossala on 20 k-m² ja varastorakennuksen 20 k-m². Sauna- ja varastorakennusten pinta-alat sisältyvät rakennuspaikan kokonaisrakennusoikeuteen.
- Loma-asuntojen korttelialue. Alueelle voidaan rakentaa yksi ~~erillinen~~ loma-asunto, jonka enimmäispinta-ala on 120 k-m² ja erilliset piha- / saunarakennukset, joiden yhteensä laskettu enimmäispinta-ala on 20 k-m².
- Venevalkama.
- Yleinen pysäköintialue.
- Maa- ja metsätalousalue.
- Vesialue.
- 3 m sen kaava-alueen ulkopuolella oleva viiva, jota vahvistaminen koskee.
- Korttelin, kortteliosan ja alueen raja.
- Eri kaavamääräysten alaisten alueosien välinen raja.
- Rakennuspaikan raja.
- Ohjeellinen rakennuksen paikka
- Korttelin numero.
- Rakennuspaikan numero.
- Roomalainen numero osoittaa rakennusten, rakennuksen tai sen osan suurimman sallitun kerronsluvun.
- Rantakaavatie.
- Johtoa varten varattu alueen osa.
- Yhteiskäyttöalue



Uuden rakennuksen loma-asuntojen vesivahingoille alttiiden rakennusosien rakentamiskorkeutta tulee rajoittaa siten, että mittauskorkeudesta-keskiveden korkeudesta.

Talousohjelmien voidaan imeytää maaperään. Ennen imeytystä vedet on pyydytävä käsittelemään rautakloridilla suostuskaivossa ja imeytys tulee tapahtua vähintään 20 m:n etäisyyteen rantaviivasta. Käymälöiden tulee olla ns. kuivakäymälöitä tai tiivillä säiliöllä varustettuja vesikäymälöitä.

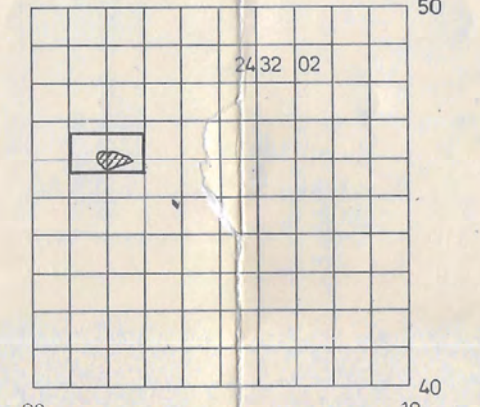
Rakentamishjeit:
 Loma-asuntorakennukset, saunat ja varastot peittomaalataan tummiksi. Vesikatot katemateriaalin tulee olla tummia ja kiiltämättömiä. Kattovalkeus tulee olla 1:1.5-1:2.5. Lomarakennuksiin sijoitettavien parviöljien ulottamista pareilleksi rakennuksen ulkovaipan ulkopuolelle ei sallita.

Tähän rantakaavakartan kaudet mukaiset ovat voimaan päätöksen 29.4.1996 § 27 mukaisia.

Todistaa 13.5.1996

Muina Raitala
 Elinkeino- ja ympäristöjohtaja
 7145600

Kaavoituksen pohjakartta 1:2 000	Kartan laajitus	ORIGO OY
Mittausluokka 3	Ilmakuvaus	20.5.1987
Kunta Pyhäjoki	Koordinaattijärjestelmä	KKJ
Kylät Yppäri	Karttoitus	1:15000
LSäni Oulu	Kartoitusten järjestelmä	N=60
	Kartoitustyyppi	Stereokartoitus
	Kartan hyväksymät	Alkuperäispiirrokset
	Kartta hyväksytty	20.5.1994
	Kartan tekijä	Arho Tervo



PYHÄJOKI
 YPPÄRIN KYLÄ
 ELÄVISLUODON RANTAKAAVA 1:2000


RANTAKAAVA KOSKEE PYHÄJOKI KUNNAN YPPÄRIN KYLÄN ELÄVISLUODON TILUJA: YPPÄRIN JAKOKUNNAN YHTENEN MAA-ALUE Rn:o 2:0, ELÄVISLUOTO Rn:o 33:29, ETELÄRANTA Rn:o 33:24, KALLIOLA Rn:o 33:30, RYSLÄRANTA Rn:o 33:35, MYRSKYRANTA Rn:o 33:36, KAJAMAJA Rn:o 33:40 JA TENHULA Rn:o 33:41

RANTAKAAVALLA MUODOSTUVAT KORTTELI 101-109, LIIKENNE-, RANTAKAAVATIE-, VIRKISTYS- SEKÄ METSÄTALOUSALUEET.

Tämä kartta liittyy Pohjois-Pohjanmaan ympäristökeskuksen tänään antamaan päätökseen nro 119520/711-213
 Todistaa Oulussa, ympäristökeskuksessa 14.10.1996
 Ympäristölakimies Liisa Koski-Ahonen

Tämä rantakaavakartta on sellyksineen Pyhäjoki kunnan kunnanvaltuuston 24./8.19.95 tekemän ja valtuuston päätöksen sekä 34 mainitun päätöksen mukainen

Todistaa viran puolesta Pyhäjoella 18 / 9 19 95
 Vahvistettu Pohjois-Pohjanmaan Ympäristökeskuksessa / 19
 Marko Peltoketo
 Elinkeinoasiamies



SUUNNITTELUKOLMIO OY
 ISOKATU 56 90100 OULU Puh. 981-376415

OULUSSA 25.3.1995
 OULUSSA 28.6.1995, muuton

MIKKO TÖRMÄNEN