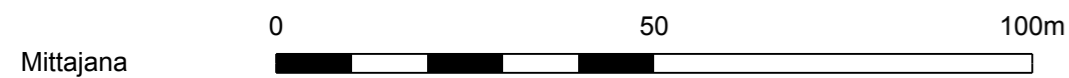
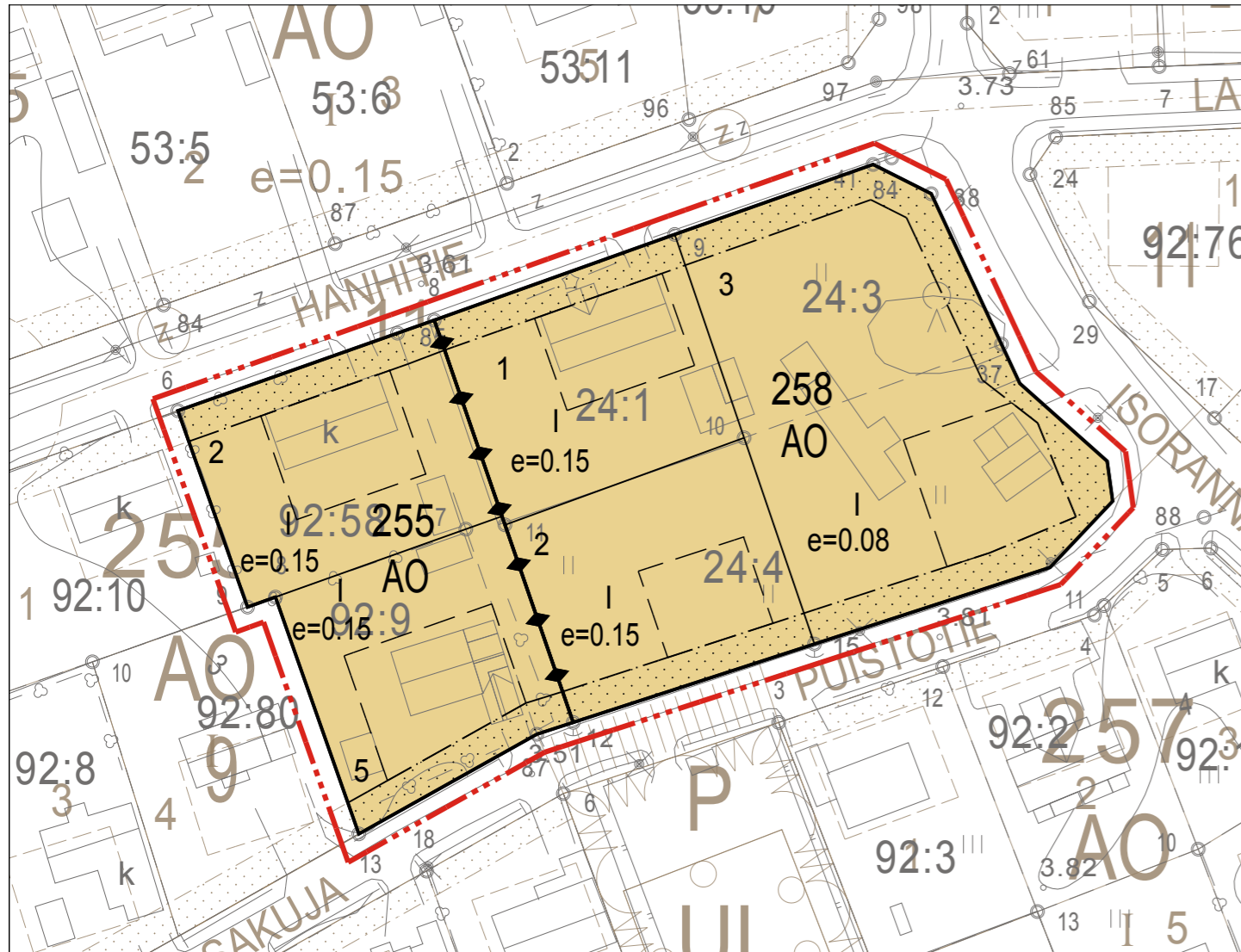


KORTTELIN 258 ASEMAKAAVAN MUUTOS, HANHITIE - PUISTOTIE

Asemakaavan muutos koskee korttelia 258 (AO), korttelin 255 (AO) tontteja 2 ja 5 sekä jalankulkualueeksi varattua tiealuetta.

Asemakaavan muutoksella muodostuu korttelin 255 (AO) tontit 2 ja 5 sekä korttelin 258 (AO) tontit 1-3.







Koordinaattijärjestelmä ETRS-GK24, korkeusjärjestelmä N2000.

Alueen pohjakartta on MRL:n 54A§:n mukainen ja täyttää JHS 185:n vaatimukset.

Kalajokki 28.11.2016 Esa Taka-Eilola
Paikkatietoinsinööri

ASEMAKAAVAMERKINNÄT JA -MÄÄRÄYKSET:

	Erillispientalojen korttelialue.
	3 m kaava-alueen rajan ulkopuolella oleva viiva.
	Korttelin, korttelinosan ja alueen raja.
	Kahden korttelin välinen raja.
	Osa-alueen raja.
	Ohjeellinen tontin/rakennuspaikan raja.
258	Korttelin numero.
3	Ohjeellisen tontin/rakennuspaikan numero.
I	Roomalainen numero osoittaa rakennusten, rakennuksen tai sen osan suurimman sallitun kerrosluvun.
e=0.08	Tehokkuusluku eli kerrosalan suhde tontin/rakennuspaikan pinta-alaan.
	Ohjeellinen rakennusala.
	Istutettava alueen osa.

 PYHÄJOEN KUNTA	
Alueen nimi ja suunnitelma KORTTELIN 258 ASEMAKAAVAN MUUTOS, HANHITIE - PUISTOTIE	Nähtävillä MRA 30§ 7.12.2016 - 7.1.2017
	Nähtävillä MRA 27§ 21.3 - 19.4.2017
	Kunnanhallitus 22.5.2017 § 198
	Kunnanvaltuusto 7.6.2017 § 67
Mittakaava 1:1000	Päiväys 22.5.2017
Suunnittelija  Ramboll Finland oy Pakkahuoneenaukio 2 33101 Tampere www.ramboll.fi	
 Minna Lehtonen, FM Kaavanlaatija (YKS 575)	
 Ida Montell, Insinööri (AMK) Nuorempi suunnittelija	
Pyhäjoen kunta, PL 6, 86100 Pyhäjoki, Kuntatie 1. puh 040 359 6050, fax (08) 439 0266	