

ASEMAKAAVAMERKINNÄT JA -MÄÄRÄYKSET:




Lähivirkistysalue, jolla ympäristö säilytetään.



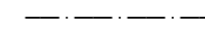
Hautausmaa-alue.



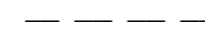
3 m kaava-alueen rajan ulkopuolella oleva viiva.



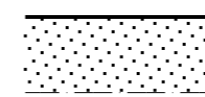
Korttelin, korttelinosan ja alueen raja.



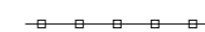
Osa-alueen raja.



Ohjeellinen alueen tai osa-alueen raja.

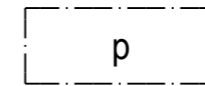


Istutettava alueen osa.

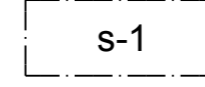


Uusi aita.

Hautausmaa on aidattava kivi- tai metalliaidalla, hoidettavalla pensasistutuksella tai näiden yhdistelmällä.

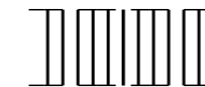


Pysäköimispaikka.



Säilytettävä alueen osa.

Säilytettävään nykyiseen kivimuriin rajautuva hautausmaan osa, jolla ei sallita kivimuria peittäviä tai muutoin muurin rakenteita muuttavia toimenpiteitä.



Ohjeellinen jalankululle varattu alueen osa.



Säilytettävä kalliomuodostelma.

YLEISMÄÄRÄYKSET:

Alueella on voimassa Pohjois-Pohjanmaan ELY-keskuksen määrittelemä rakentamiskorkeus N2000 +6,92.

Koordinaattijärjestelmä ETRS-GK24, korkeusjärjestelmä N2000

Alueen pohjakartta on MRL:n 54 A §:n mukainen ja täyttää JHS 185:n vaatimukset.

Kalajoki 31.8.2016 Esa Taka-Eilola  
Paikkatietoinsinööri



**PYHÄJOEN KUNTA**

Alueen nimi ja suunnitelma

**KIRKONSEUDUN ASEMAKAAVAN MUUTOS,  
HAUTAUSMAAN UUSI LAAJENNUSALUE**

Nähtävillä MRA 30§ 24.1 - 23.2.2017

Nähtävillä MRA 27§ 2.5 - 2.6.2017

Kunnanhallitus 10.7.2017, § 283

Kunnanvaltuusto 30.8.2017, § 85

Mittakaava  
1:1000

Päiväys  
10.7.2017

Suunnittelija

**RAMBOLL** Ramboll Finland oy  
Pakkahuoneenaukio 2  
33101 Tampere  
www.ramboll.fi

*Minna Lehtonen*  
Minna Lehtonen, FM  
Projektipäällikkö

*Ida Montell*  
Ida Montell, Insinööri (AMK)  
Nuorempi suunnittelija