

# HANHIKIVENTIEN LIIKENNEALUEEN ASEMAKAAVAN MUUTOS JA LAAJENNUS

Asemakaavan laajennus koskee Hanhikiventien tieosuutta paaluvälillä 1100-2170.

Asemakaavan muutoksella ja laajennuksella muodostuu yleisen tien aluetta.

## Asemakaavamerkinnot ja -määräykset



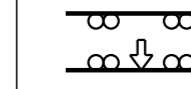
YLEISEN TIEN ALUE.



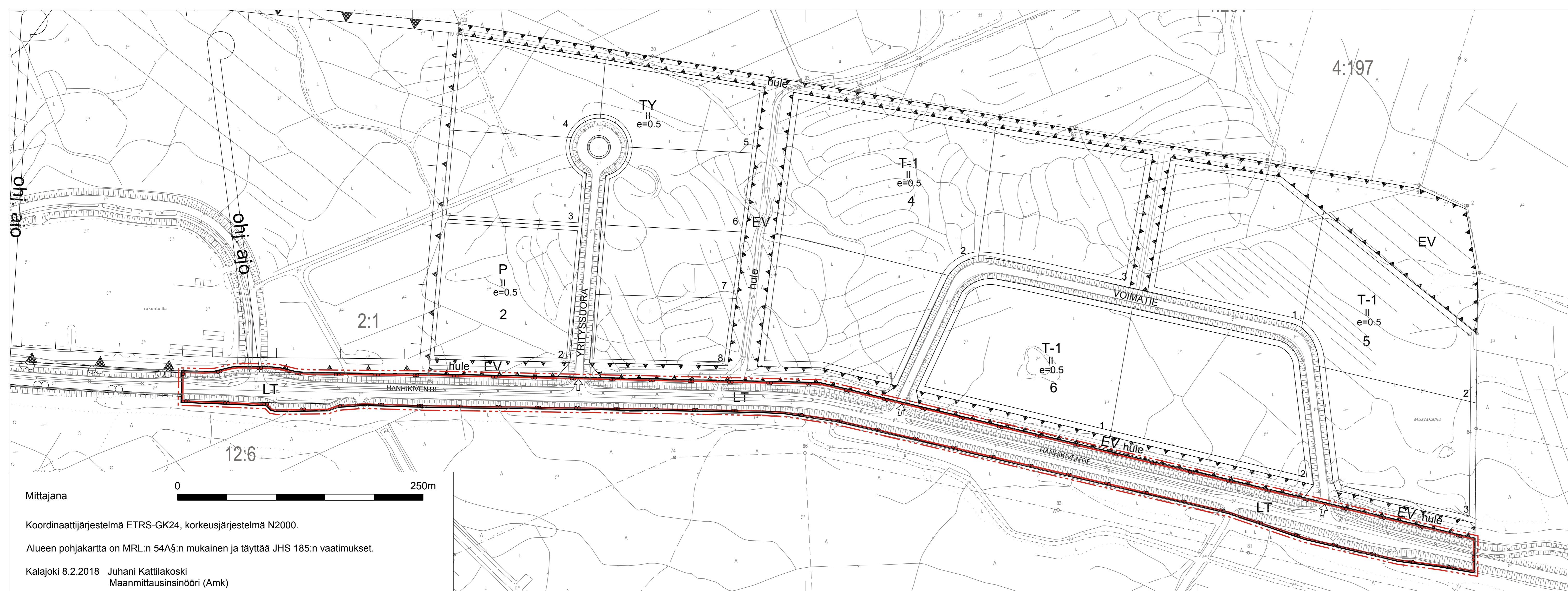
3m kaava-alueen rajan ulkopuolella oleva viiva.



HANHIKIVENTIE

Kadun nimi.



Ajoneuvoliittymän likimääräinen sijainti.



 <b>PYHÄJOEN KUNTA</b>	
Alueen nimi ja suunnitelma <b>HANHIKIVENTIEN LIIKENNEALUEEN ASEMAKAAVAN MUUTOS JA LAAJENNUS</b>	Nähtävillä MRA 305 -Osallisten kuulemistilaisuus 21.2.2018 Nähtävillä MRA 275 1.3 - 15.3.2018 Kunnanhallitus 16.4.2018 § 119 Kunnanvaltuusto XX.X.2018 § XX
Mittakaava 1:2000	Päiväys 16.4.2018
Suunnittelija  Ramboll Finland oy Pakkahuoneenaukio 2 33101 Tampere www.ramboll.fi	Minna Lehtonen, FM Projektipäällikkö (YKS 575)
Pyhäjoen kunta, PL 6, 86100 Pyhäjoki, Kuntatie 1. puh 040 359 6050, fax (08) 439 0266	

Mittajana  250m

Koordinaattijärjestelmä ETRS-GK24, korkeusjärjestelmä N2000.  
 Alueen pohjakartta on MRL:n 54A§:n mukainen ja täyttää JHS 185:n vaatimukset.  
 Kalajoki 8.2.2018 Juhani Kattilakoski  
 Maanmittausinsinööri (Amk)