



PYHÄJOEN REITIT



Pyhäjoen retkeilyreitit ja virkistyskohteet

Tervetuloa Pyhäjoen virkistysreitistöhankeen esittelysivuille. Virkistysreitit käsittävät eri puolilla kuntaa eritasoisia reittejä lähes 200 km ja yhteensä 22 infopistettä ja virkistyskohdetta.

Suorat linkit reittihankkeen aineistoon:

1. [Pyhäjoen virkistysreitit ja virkistyskohteet esittely](#)
2. [Pyhäjoen reitit – yleiskartta](#)
3. [Pyhäjoen infopisteet ja virkistyskohteet – yleiskartta](#)
4. [Reittikohtaiset kartat](#)
 - a) [Tervon reitti](#)
 - b) [Saaren reitti](#)
 - c) [Rautiperän reitti](#)
 - d) [Viirretjärven reitti](#)
 - e) [Elävisluodon reitti](#)
 - f) [Rajaniemen reitti](#)
 - g) [Kupuliskosken reitti](#)
 - h) [Siirtymät Pirttikoskella](#)
 - i) [Ristivuoren reitti](#)
 - j) [Vuotinkylän reitti](#)
 - k) [Helaakosken reitti](#)
 - l) [Halusen reitti](#)
 - m) [Oravisjärven reitti](#)
 - n) [Nasin reitti](#)
 - o) [Liminkajärven reitti](#)
 - p) [Reitti Nikulän kämpälle](#)
 - q) [Parhalahden reitti](#)
 - r) [Tervanevan reitti](#)
 - s) [Syölätin reitti](#)
 - t) [Tankokarin ja Kultarannan reitti](#)



Euroopan maaseudun
kehittämisen maatalousrahasto:
Eurooppa investoi maaseutualueisiin

LEADER

Ihmisten kokoisille ideoille!



MAASEUTU 2020

Pyhäjoen retkeilyreitistö ja virkistyskohteet



Pyhäjoelle on rakennettu viime vuosien aikana retkeilyreitistöä, joka käsittää maastopyörällä ja jalkaisin kuljettavia reittejä eri puolilla kuntaa. Reittiverkosto yhdistää viitoitettuna ja opastettuna hankkeessa samalla kunnostettuja virkistys- ja luontokohteita. Erillisiä tai toisiinsa yhdistyviä reittejä on kaikkiaan parikymmentä, yhteispituudeltaan 196 km. Pääosin reitit kulkevat helppokulkuisia valmiita tieuria ja polkuja. Maanomistajien ja teiden pitäjiltä on hankittu sopimuksin reiteille käyttöoikeus maastopyöräilyyn, jalan kulkuun ja tarvittaviin huoltotoimiin. Osin reitit ovat maastoon merkittyjä ja haasteellisiakin polkuja. Reitistö on merkitty siten, että niillä voi kulkea eksymättä ilman karttaakin. Reitit on tarkoitettu kesäkäyttöön toukokuusta syys-lokakuulle. Joitakin reitin osia on toivottu myös talvikäyttöön. Muu maankäyttö huomioiden talvikäyttö on mahdollista. Kaikki hankkeen reitit ja kunnan omistuksessa olevat virkistyskohteet ovat vapaasti käytettävissä. Reittihankkeen kohteissa on myös joitakin yhdistysten virkistyskohteita.




Retkeilyreitistön kehittämishankkeessa on kunnostettu paikkakunnan virkistyskohteita ja uusittu niiden varusteita. Hankkeen aikana on rakennettu tai parannettu mm. laavuja, puukatoksia, nuotiopaikkoja ja jätehuoltoon tarvittavia keräysasioita eri puolilla kuntaa. Kohteet ovat olleet jo aiemminkin virkistyskäytössä uimarantoina, taukopaikkoina tai vastaavina. Valtaosa kohteista on meren rannikolla, Pyhäjokivarressa tai muiden vesistöjen läheisyydessä. Kaikille kohteille on

parannettu hankkeessa myös opastusta viitoitusta. Kuntakeskukseen ja kylien keskeisille paikoille kylätaloille ja nykyisille ja entisille kouluille on tehty infopisteet reittikartoin.

Reittihanke liittyy Manner-Suomen maaseudun kehittämissuunnitelmaan ja siihen saatiin merkittävä EU:n maaseuturahaston osarahoitus. Hankkeen toteutukseen on saatu kunnan rahoituksen lisäksi yksityistä rahoitusta Fennovoima Oy:ltä. Hankkeeseen saatiin mukaan yhdistyksiä ja järjestöjä eri puolilta kuntaa. Talkootyön osuus työn toteutuksessa on ollut merkittävä. Korona-ajan johdosta aivan kaikkea talkootyötavoitetta ei saavutettu ja osa rakennelmista jäi myöhemmin toteutettaviksi. Pyhäjoen kunnan osuus on ollut merkittävä hankkeen suunnittelussa, luvituksessa sekä hankkeen hallinnoinnissa ja työnjohdossa. Reittihankeelle on ollut nimettynä projektiryhmä, ryhmän sihteerinä ja kunnan puolelta hankkeen koordinoijana on ollut kunnan ympäristösihteeri Vesa Ojanperä. Hankkeen rahoittajalta saatiin kaksi kertaa jatkoaikaa. Luvan mukaisesti hankkeen rakennusaika loppui 30.5.2023 ja hankkeen tuli olla taloudellisine loppuselvityksineen ja loppuraportteineen valmis 30.9.2023 mennessä. On hyvä huomioida, että reiteillä ja virkistyskohteilla tehdään jatkossa edelleen tarpeen mukaisia muutos- ja kehitystöitä.



Hankkeessa on nähty tärkeäksi myös rakennettujen reittien ja virkistyskohteiden rakennelmien ja alueiden huolto. Virkistysreittihankkeen huoltajaksi on valittu vuosille 2023 – 2024 Putkivoima Oy. Huoltajan yhteystieto löytyy kaikilta virkistyskohteilta. Jatkuvan huollon kautta paikat voidaan pitää käyttötarkoituksensa mukaisessa kunnossa ja turvallisina. Pyhäjoen kunta on varautunut jatkossa budjetoimaan vuosittain resursseja reitistöhankehuoltoon. Reitistön markkinoinnin ohella huollolla on iso merkitys reiteillä kulkeville ja virkistyskohteilla kävijöille. Hankkeen projektiryhmän linjausten mukaan hankkeelle on valmisteltu huolto- ja kunnossapito-ohjelma tarvittavin huoltotoimenpitein. Tehtävät huoltotoimenpiteet eivät pääsääntöisesti edellytä erityisiä teknisiä taitoja, mutta sitäkin enemmän taitoa nähdä huoltoa vaativia asioita reittejä ja virkistyspaikkoja käyttävien silmin. Kunnan omistamien kohteiden lisäksi huollon piiriin on otettu myös reittihankkeessa mukana olleita yhteisöjen virkistyspaikkoja.

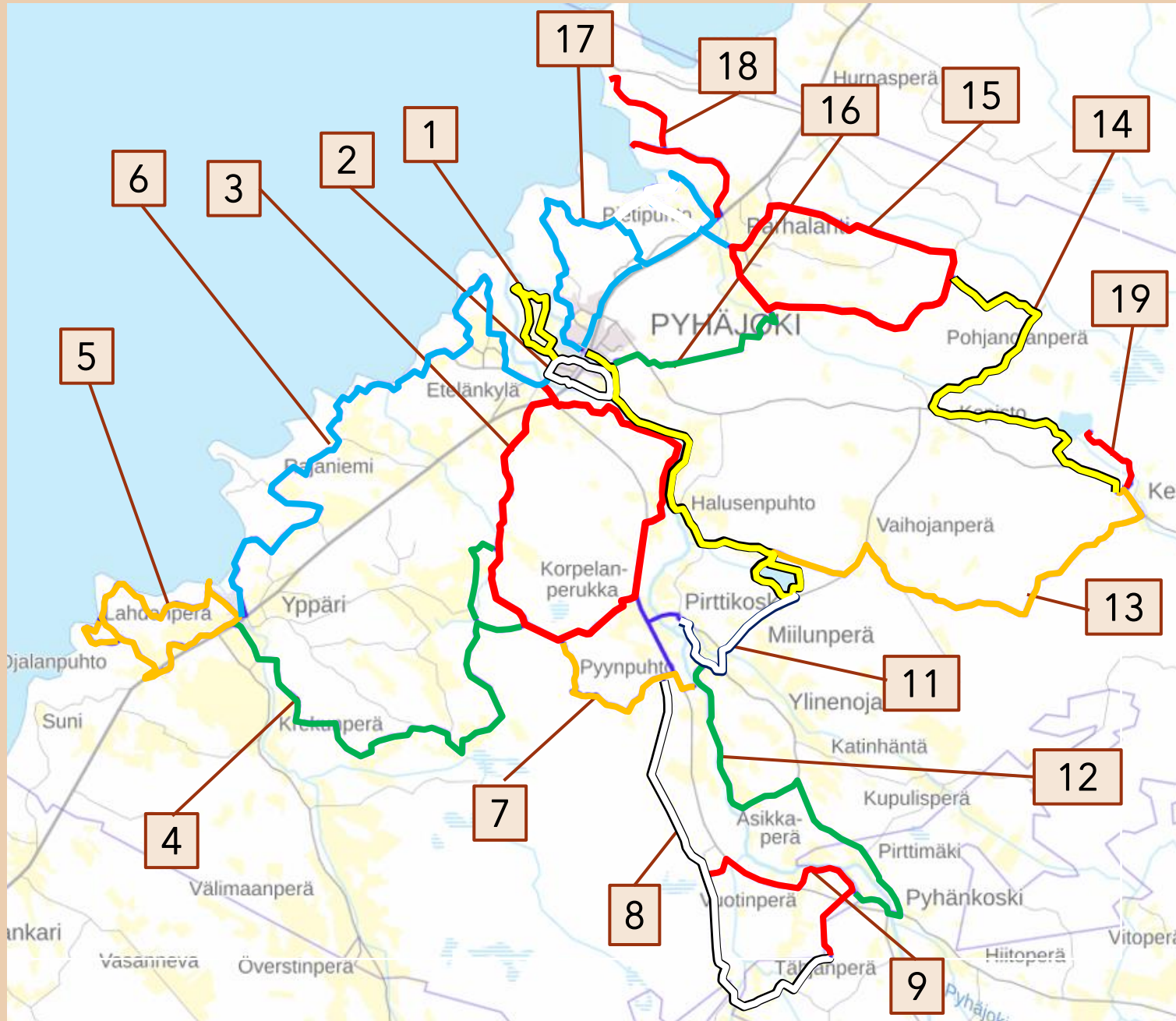




















Pyhäjoen kunta toivottaa kaikki kävijät tervetulleiksi reiteille ja virkistyskohteille!

Virkistysprojektin toteutus: Pyhäjoen kunta ja mukana olleet alueen yhdistykset ja yhteisöt

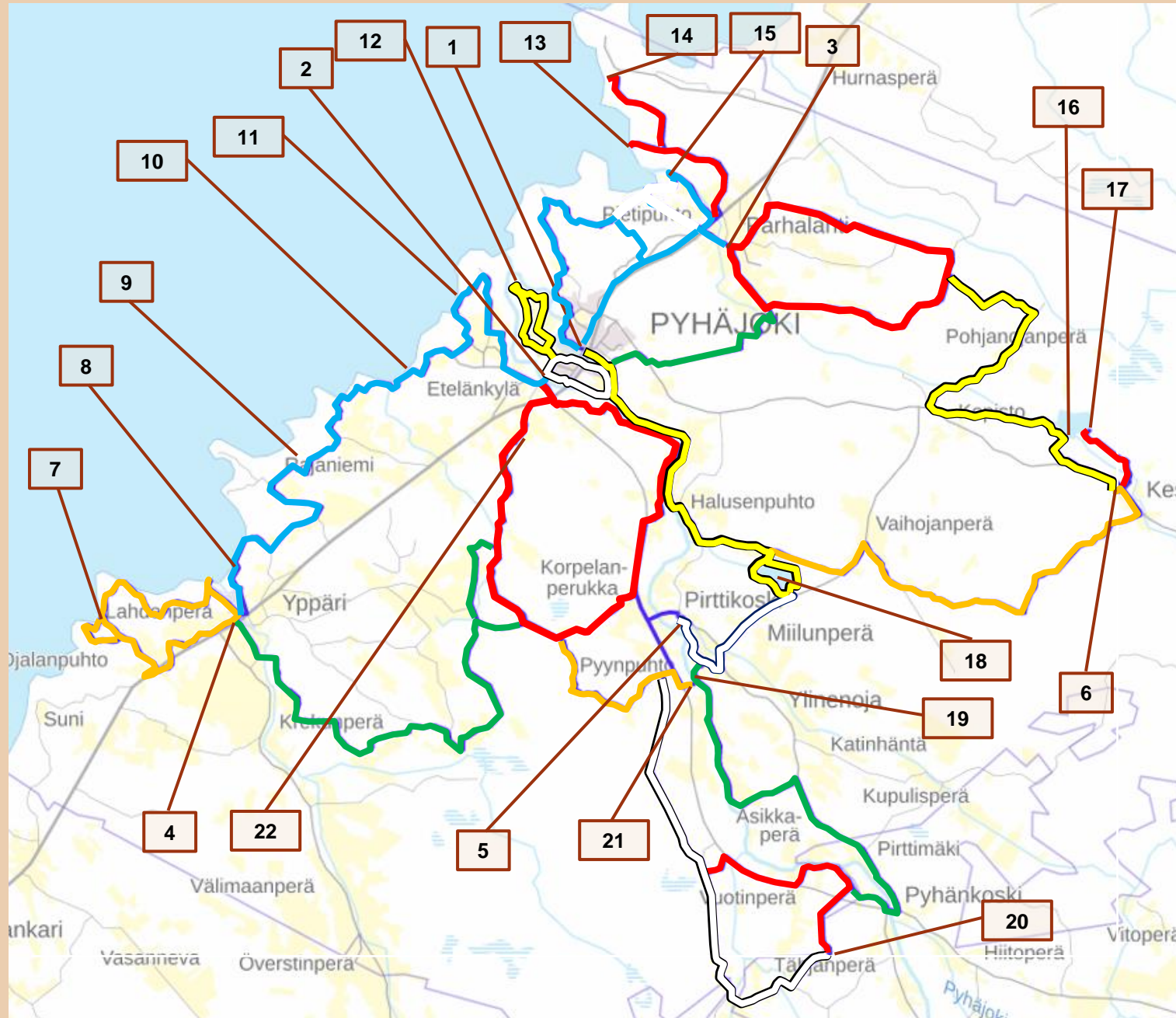
Hankerahoitus: Manner-Suomen maaseudun kehittämissuunnitelma / Nouseva Rannikkoseutu ry, Euroopan maaseudun kehittämissuunnitelma ja Leader-rahasto, Fennovoima Oy, Pyhäjoen kunta ja talkootyötä tehneet alueen yhdistykset ja yhteisöt

PYHÄJOEN REITIT



1. Tervon reitti 6,0 km 
2. Saaren reitti 3,9 km 
3. Rautiperän reitti 18,3 km 
4. Viiretjärven reitti 14,5 km 
5. Elävisluodon reitti 12,0 km 
6. Rajaniemen reitti 19,9 km 
7. Kupuliskosken reitti 5,0 km 
8. Ristivuoren reitti 11,9 km 
9. Vuotinkylän reitti 6,0 km 
10. Halusen reitti 9,9 km 
11. Oravisjärven reitti 4,7 km 
12. Helaakosken reitti 13,5 km 
13. Nasin reitti 14,0 km 
14. Liminkajärven reitti 13,0 km 
15. Parhalahden lenkki 13,2 km 
16. Tervanevan reitti 7,0 km 
17. Syölätin reitti 14,5 km 
18. Kultaranta ja Tankokari 6,2 km 
19. Nikulan kämppä 2,3 km 

PYHÄJOEN REITIT INFOPISTEET JA VIRKISTYSKOHTEET



Info ja P-alueet

- | | |
|--------------------------------|-------------------------------|
| 1 Pyhäjoen kuntakeskus | 12 Tervon satama t |
| 2 Kielosaari | 13 Tankokarin satama t |
| 3 Parhalanti, ent koulu | 14 Kultaranta twj |
| 4 Yppäriin koulu | 15 Selkälippi twj |
| 5 Pirttikosken kylätalo | 16 Liminkajärvi |
| 6 Keskikylän kylätalo | 17 Nikulan kämpppä |

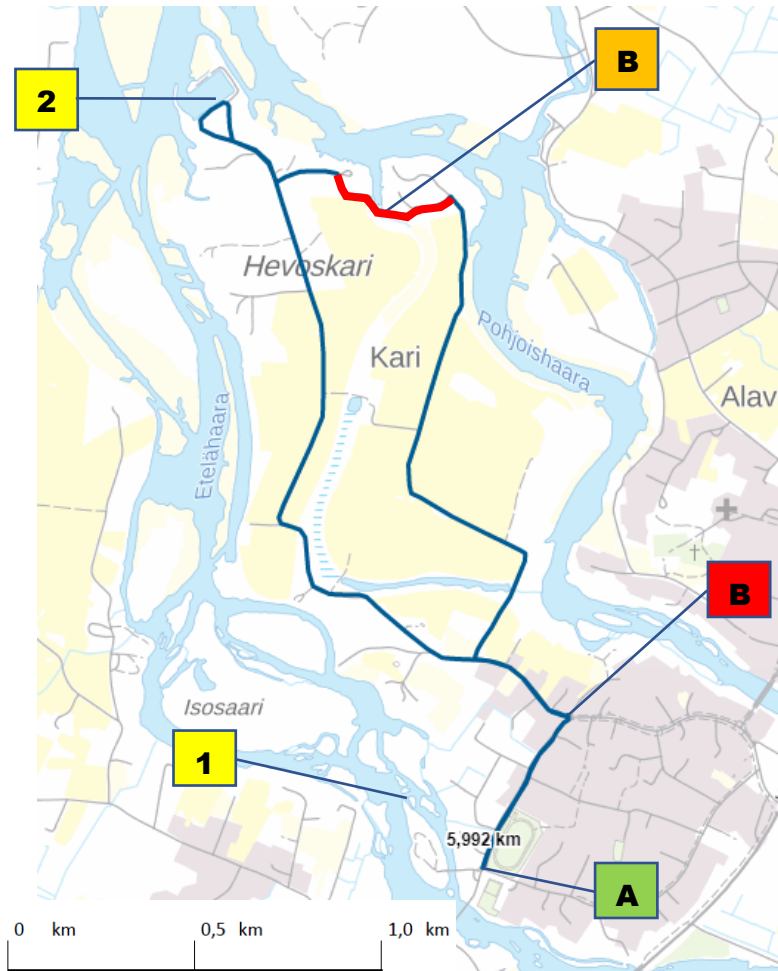
Virkistyskohteet

- | | |
|--------------------------------|------------------------------|
| 7 Pylhyn ranta, twj | 18 Oravisjärvi twj |
| 8 Merimajan ranta twj | 19 Kupuliskalliot twj |
| 9 Veteraanimaja twj | 20 Ristivuori |
| 10 Vaaranlahden ranta | 21 Kupuliskoski twj |
| 11 Pyhäluodon ranta twj | 22 Rautiperä |

t = tulipaikka, w=käymälä j= jätehuolto



PYHÄJOEN REITIT



Tervon reitti

- Pituus 6,0 km, reitin värimerkintä keltainen
- Lähtö ja paluu Kielosaaresta **A**
- Vaativuustaso: helppo, keväisin ja tulva-aikoina Tunkemaojan ylitys **B** haasteellinen
- Nähtävää: Kielosaaren luontopolku **1** ja Tervon satama-alue **2**
- Varoen: Vanhatien ylitys **A**

Palaa takaisin



Euroopan maaseudun
kehittämisen maatalousrahasto:
Eurooppa investoi maaseutualueisiin

LEADER

Ihmisten kokoisille ideoille!



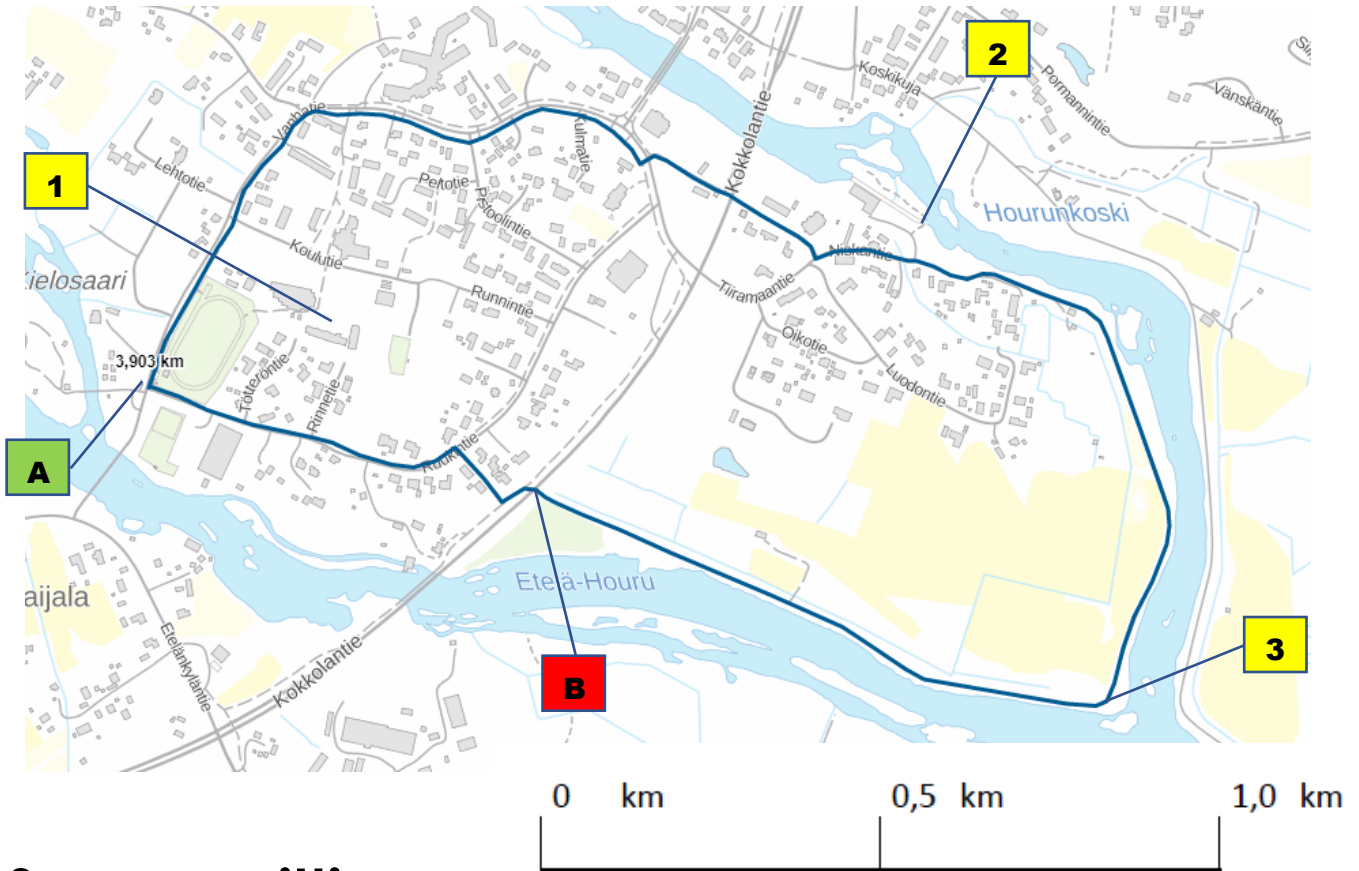
MAASEUTU 2020



Palaa takaisin



PYHÄJOEN REITIT



Saaren reitti

- Pituus 3,9 km, reitin värimerkintä valkea
- Lenkin lähtö ja paluu Kielosaari **A**
- Vaativuustaso: helppo, kulku kevyen liikenteen väylillä ja tieurilla, tämä reitti on esteetön
- Nähtävää: Saaren koulu **1** Hourunkoski **2**
Saaren nokka **3**
- Kulje varoen: Kokkolantien (vt8) ylitys **B**

Palaa takaisin



Euroopan maaseudun
kehittämisen maatalousrahasto:
Eurooppa investoi maaseutualueisiin

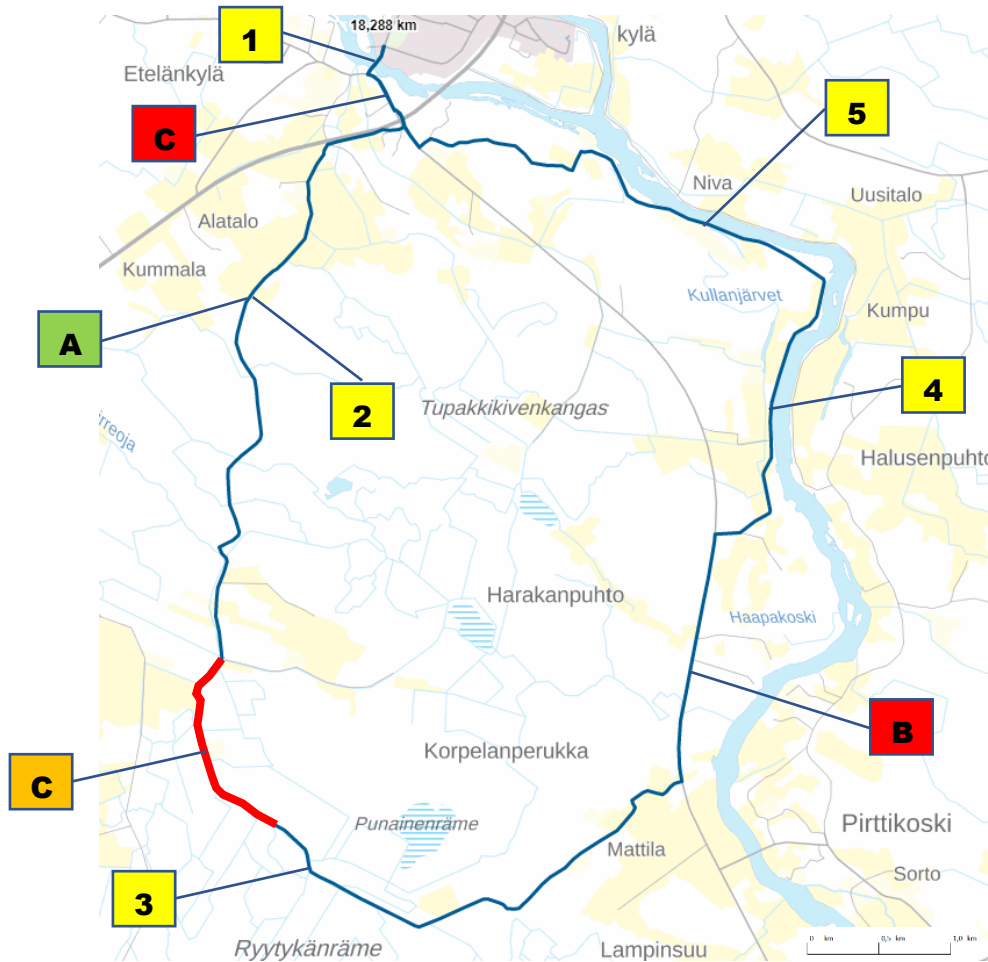




Palaa takaisin



PYHÄJOEN REITIT



Rautiperän reitti

- Pituus 18,3 km, reitin värimerkintä punainen
- Lenkin lähtö ja paluu Rautiperän hiihtomaja **A**
- Vaativuustaso: helppo, tiepohjia, ajoittain märkä **C**
- Nähtävää: Pyhäjoen Isosilta v. 1837 **1**, Rautiperän hiihtomajan alue **2**, Puskakorven tuulivoimalat **3**, Pyhäjoen tulvapenkka **4** **5**
- Varoen: Oulaistentie (nro 787) **B** ja Etelänkyläntie **C**

Palaa takaisin



Euroopan maaseudun
kehittämisen maatalousrahasto:
Eurooppa investoi maaseutualueisiin

LEADER

Ihmisten kokoisille ideoille!



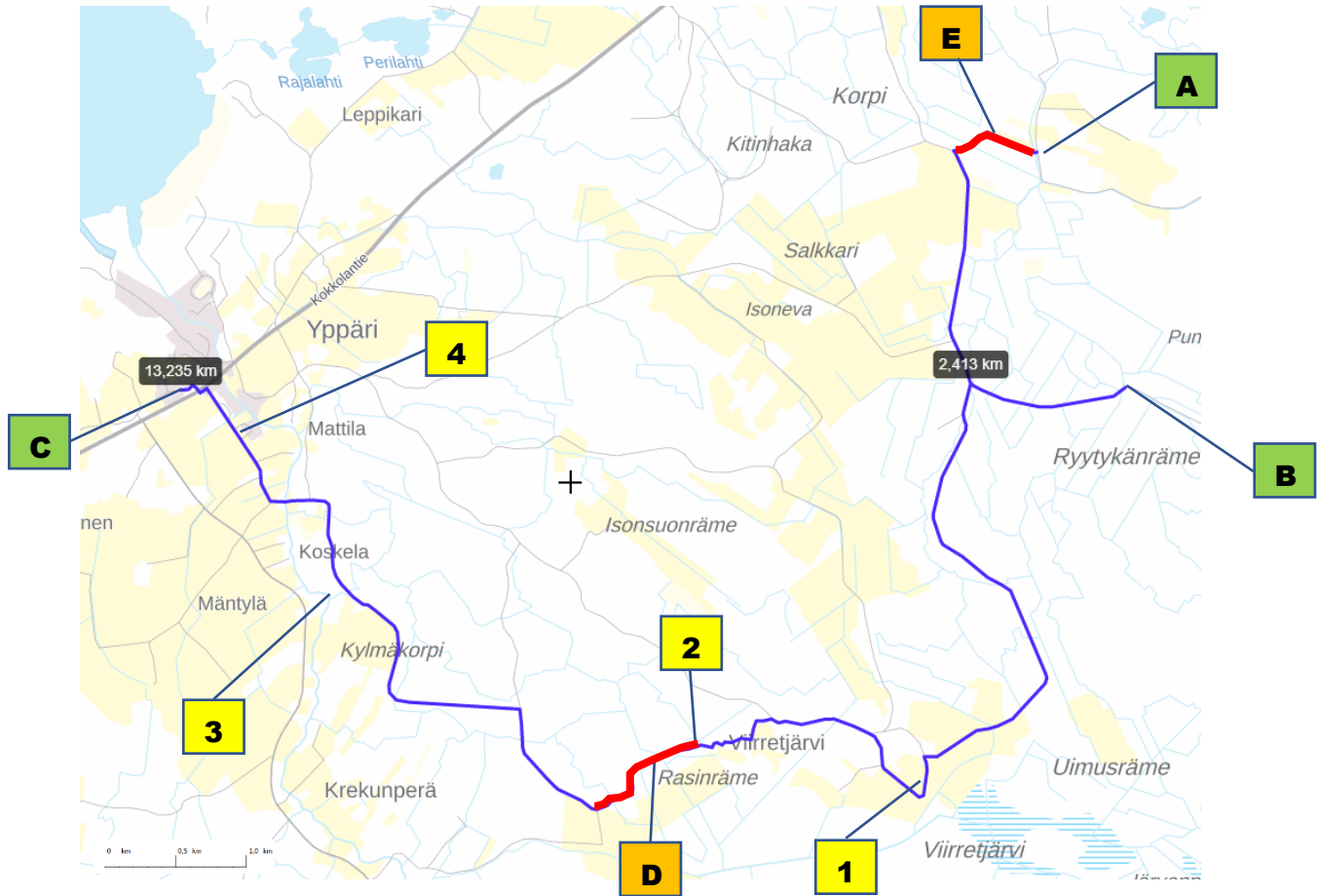
MAASEUTU 2020



Palaa takaisin



PYHÄJOEN REITIT



Viirretjärven reitti

- Pituus 14,5 km, reitin värimerkintä vihreä
- Päätepisteet Rautiperän reitin risteys Viirreojalla **A** , Puskakorven tie **B** ja Yppäriin koulu **C**
- Vaativuustaso: pääosin helppo, Viirretjärven koulupolku **D** ja peltotie **E** ajoittain haasteellisia
- Nähtävää: Viirretjärven kylä **1** , Viirretjärven koulupolku **4** , Tekevän mylly **2** , Yppäriin kylä **3**

Palaa takaisin



Euroopan maaseudun
kehittämisen maatalousrahasto:
Eurooppa investoi maaseutualueisiin

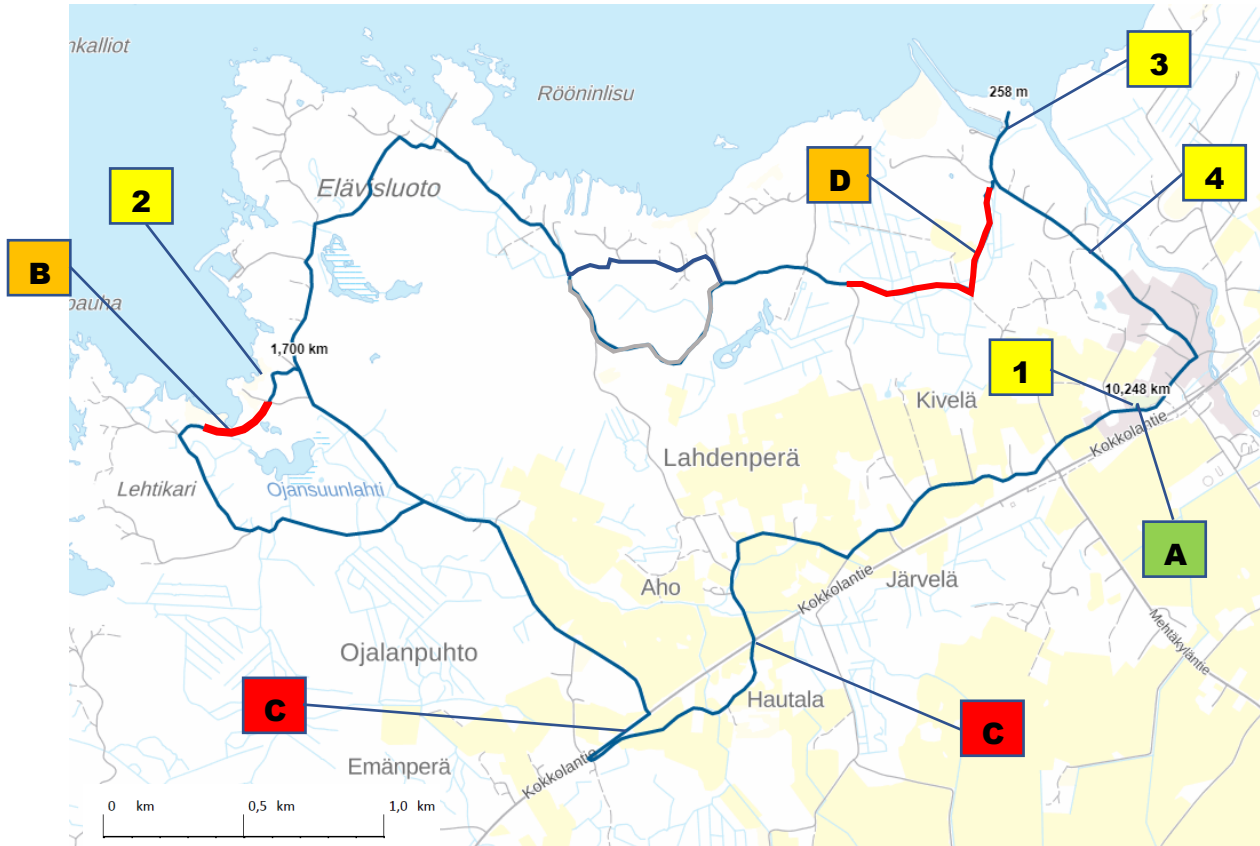




Palaa takaisin



PYHÄJOEN REITIT



Elävisluodon reitti

- Pituus 10,3 km, lisäksi Ojansuunlahden kierto 1,7 km reitin värimerkintä oranssi
- Lenkin lähtö ja paluu Yppärin koulu **A**
- Vaativuustaso: pääosin helppo, merkityllä alueella märkä ja haasteellinen **B** **D**
- Nähtävää: Yppärin koulu **1**, Pylhyn ranta **2**
Pörkän hamina **3**, Yppärin kylätalo **4**
- Varoen: Kokkolantien ylitys **C** ja Kokkolantien liikenne **D**

Palaa takaisin



Euroopan maaseudun
kehittämisen maatalousrahasto:
Eurooppa investoi maaseutualueisiin



Ihmisten kokoisille ideoille!



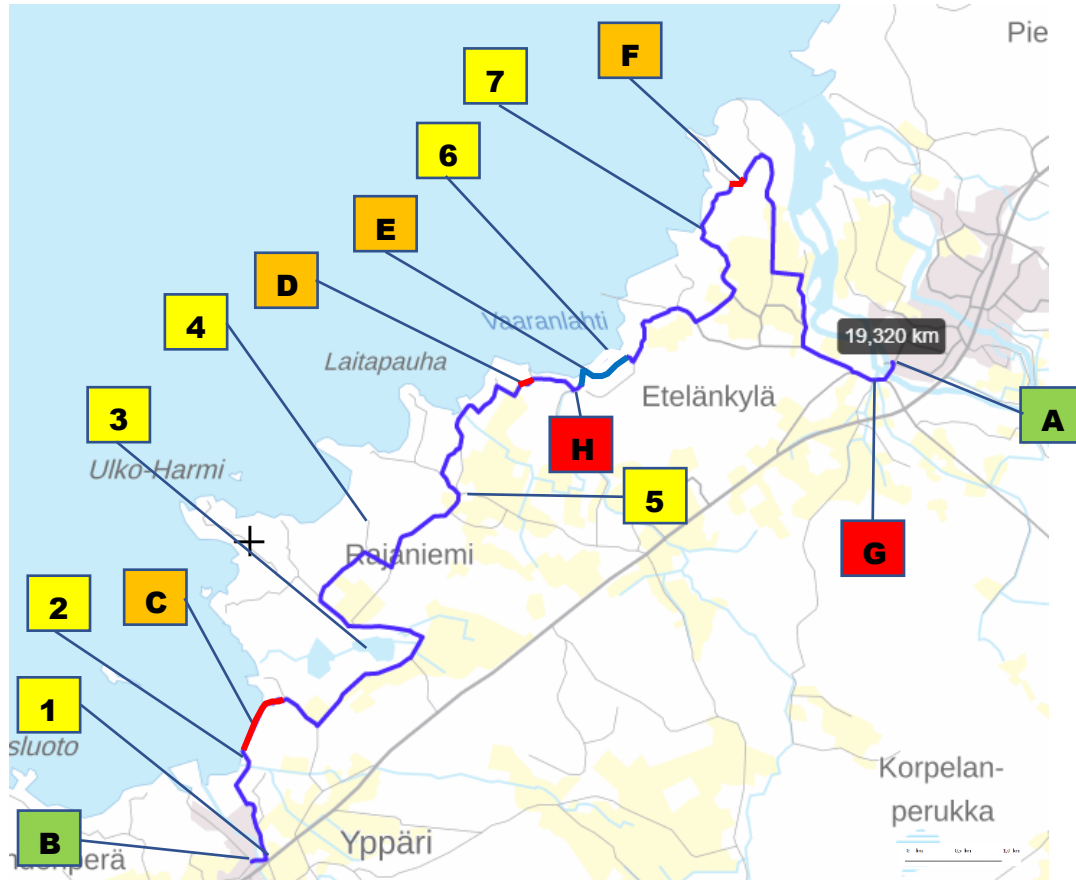
MAASEUTU 2020



Palaa takaisin



PYHÄJOEN REITIT



Rajaniemen reitti

- Pituus 19,9 km, reitin värimerkintä sininen
- Päätepisteet Kielosaari **A** ja Yppäriin koulu **B**
- Vaativuustaso: helppo, paljon tieosuuksia, haasteellisia paikkoja: Merimajan rantahiekka **C**, Lohikari **D**, Vaaranlanranta **E**, Hyytämän kalliot **F**
- Nähtävää: Isovihan muistomerkki **1**, Merimajan ranta **2**, Perilahti **3**, Veteraanimaja **4**, Rajaniemi **5**, Vaaranlahti **6**, Pyhäluodonranta **7**
- Varoen: Etelänkyläntien liikenne **G**, Ruonan silta **H**

Palaa takaisin



Euroopan maaseudun kehittämisen maatalousrahasto:
Eurooppa investoi maaseutualueisiin



Ihmisten kokoisille ideoille!



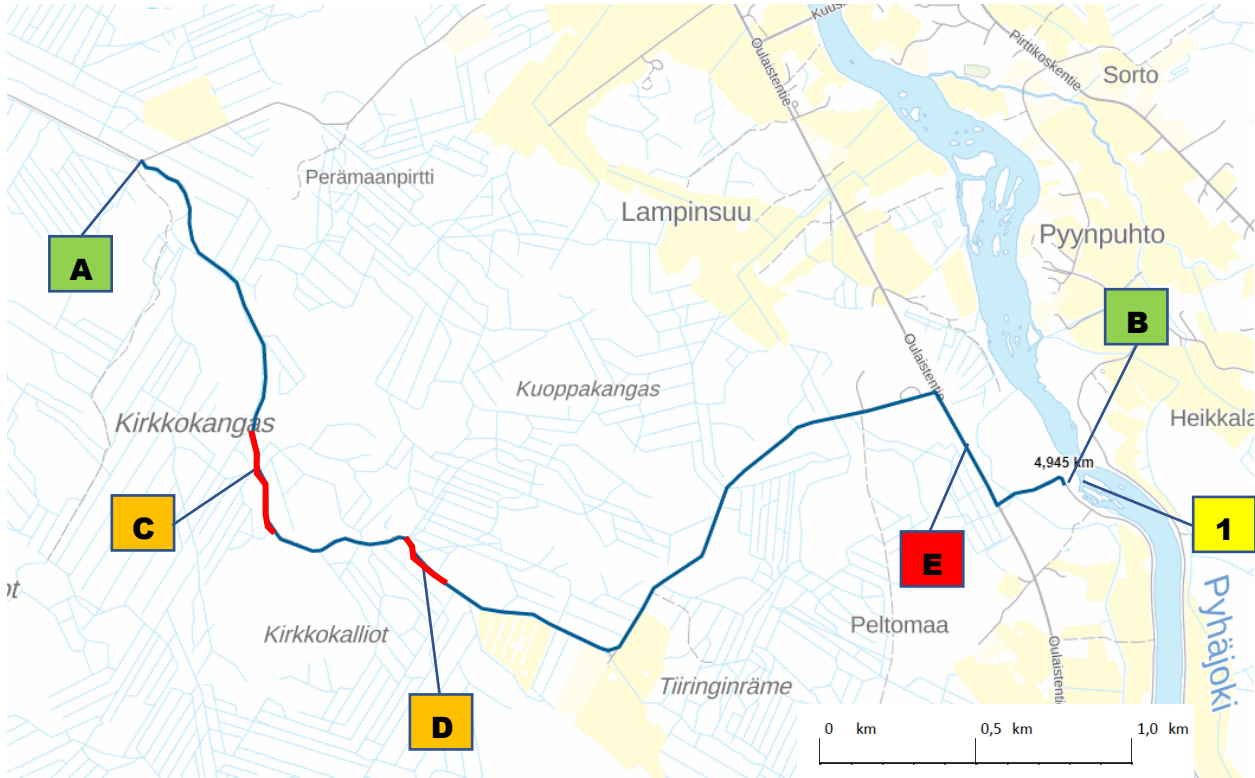
MAASEUTU 2020



Palaa takaisin



PYHÄJOEN REITIT



Kupuliskosken reitti

- Pituus 5,0 km, reitin värimerkintä oranssi
- Lähtö Rautiperän lenkiltä **A**, päätepiste Kupuliskoski **B**
- Vaativuustaso: helppo, märkinä aikoina paikoin Pitkännevanojan **C** ja Kalliokoskenojan varsi **D** melko haasteellisia
- Nähtävää: Pyhäjoen Kupuliskoski **1**
- Varoen: Oulaistentien (kt 787) liikenne **E**

Palaa takaisin



Euroopan maaseudun
kehittämisen maatalousrahasto:
Eurooppa investoi maaseutualueisiin



Ihmisten kokoisille ideoille!



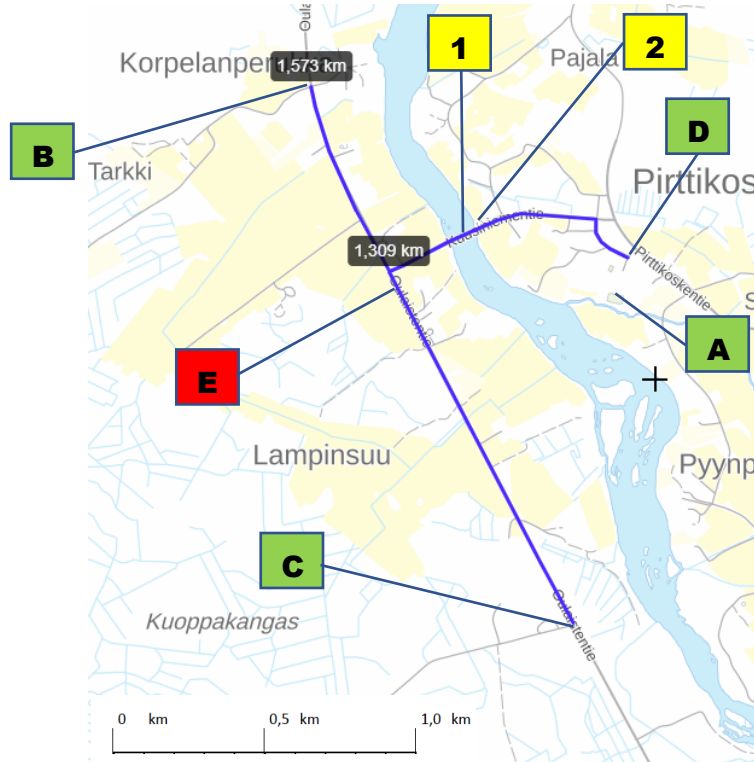
MAASEUTU 2020



Palaa takaisin



PYHÄJOEN REITIT



Siirtymät Pyhäjoen reiteille Pirttikoskella

Siirtymät tapahtuvat yleisiä teitä pitkin

- Pirttikosken kylätalo **A**
- Yhteys Rautiperän reitille **B**
- Yhteys Kupuliskosken ja Ristivuoren reiteille **C**
- Yhteys Oravisjärven, Halusen, Nasin ja Helaakosken reiteille **D**

Nähtävää: Kuusiniemen silta **1** , Sillankorvan uimapaikka **2**

Varoen: Oulaistentien (kt 787) liikenne **E**

Palaa takaisin



Euroopan maaseudun
kehittämisen maatalousrahasto:
Eurooppa investoi maaseutualueisiin



Ihmisten kokoisille ideoille!



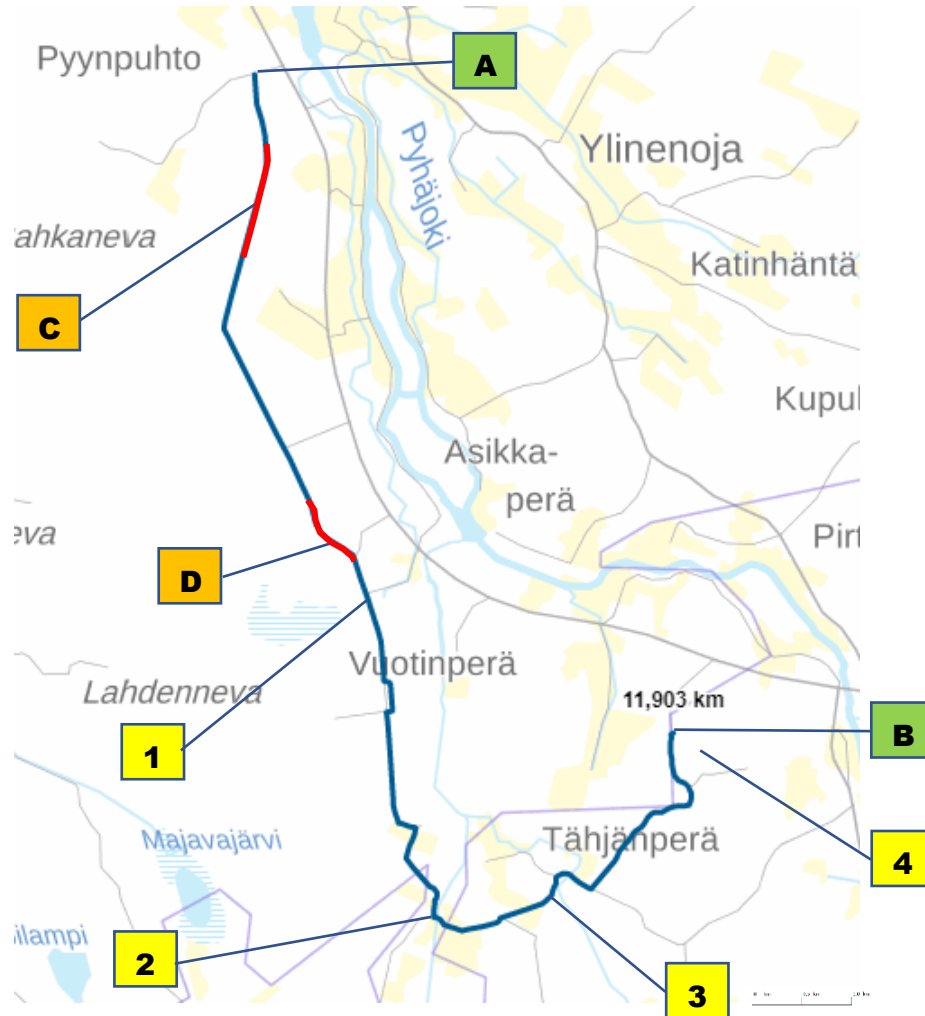
MAASEUTU 2020



Palaa takaisin



PYHÄJOEN REITIT



Ristivuoren reitti

- Pituus 11,9 km, reitin värimerkintä valkea
- Lähtö Kupuliskosken reitiltä **A**, päätepisteenä on Ristivuoren hiihtomaja **B**
- Vaativuustaso: helppo, märkinä aikoina "vanha Oulaistentie" on paikoin melko haasteellinen **C** **D**
- Nähtävää: Uimusharju **1**, Merijärven Talusperä **2** ja Tähjän kylätalo **3**, Ristivuori **4**

Palaa takaisin



Euroopan maaseudun
kehittämisen maatalousrahasto:
Eurooppa investoi maaseutualueisiin



Ihmisten kokoisille ideoille!



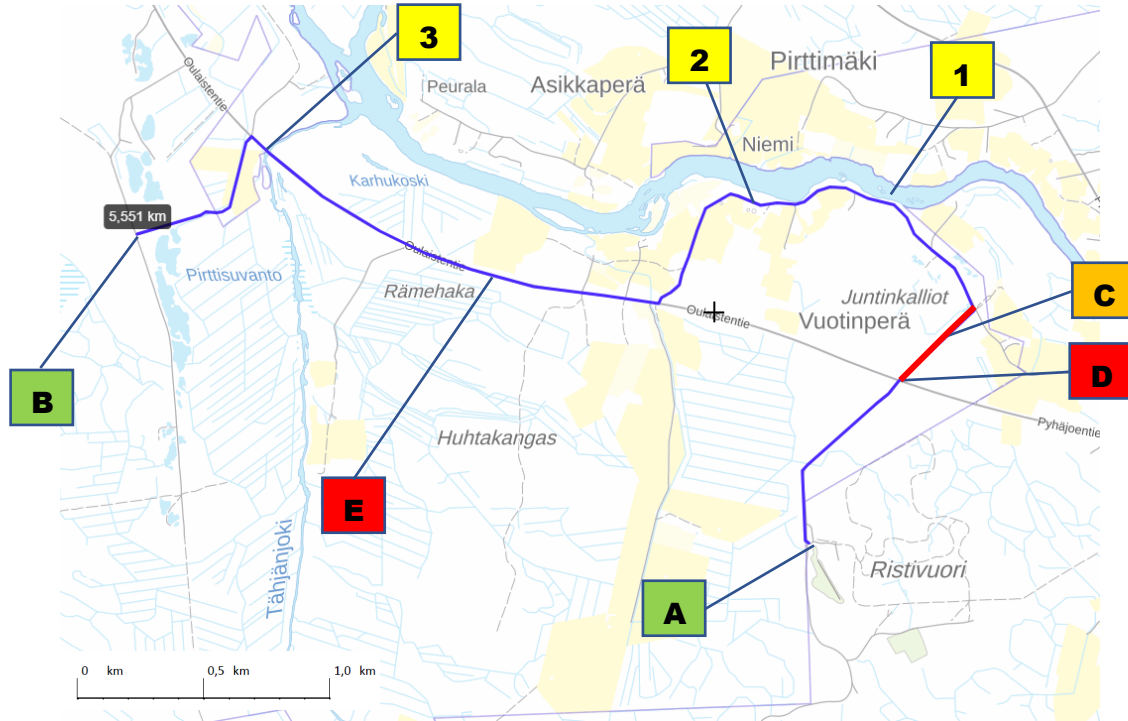
MAASEUTU 2020



Palaa takaisin



PYHÄJOEN REITIT



Vuotinkylän reitti

- Pituus 6,0 km, reitin värimerkintä punainen
- Päätepisteet Ristivuori **A** ja yhtyy Ristivuoren reittiin Uimusharjulla **B**
- Vaativuustaso: helppo, ison voimalinjan alusta **C** melko haasteellinen, kivinen ja kostea
- Nähtävää: Pyhäjoen Tolpankoski **1**, Vuotin kylä **2** ja Tähtjänjoen suu **3**
- Varoen: Oulaistentien ylitys **D** ja Oulaistentien liikenne **E**

Palaa takaisin



Euroopan maaseudun
kehittämisen maatalousrahasto:
Eurooppa investoi maaseutualueisiin



Ihmisten kokoisille ideoille!



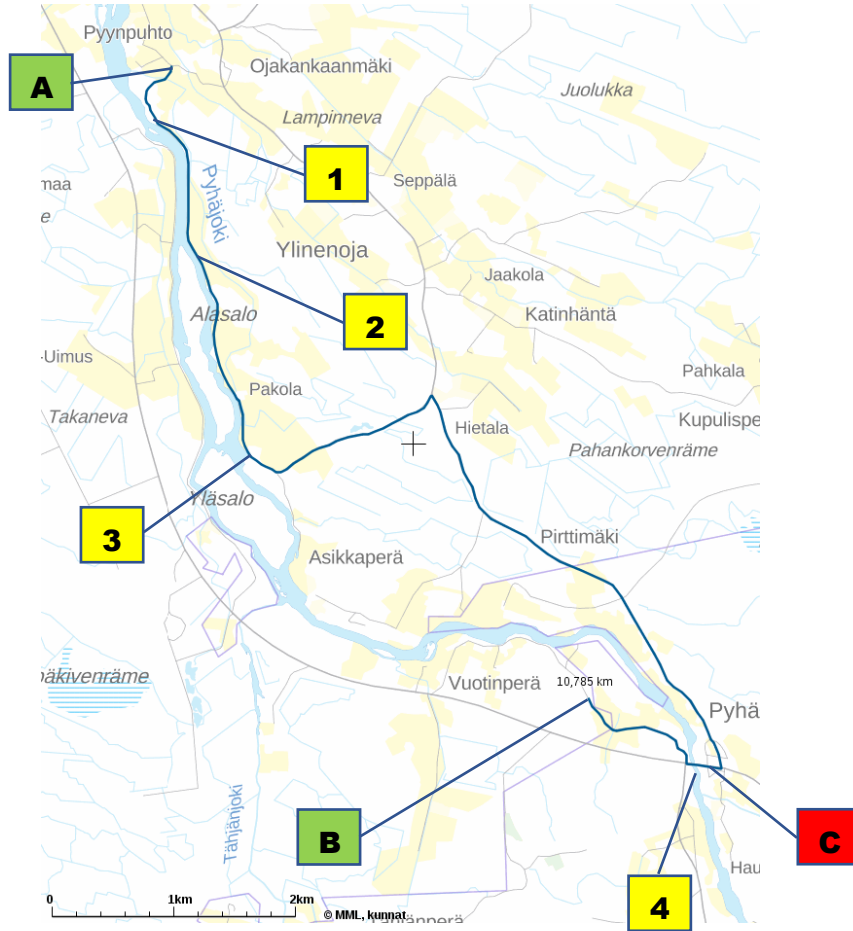
MAASEUTU 2020



Palaa takaisin



PYHÄJOEN REITIT



Helaakosken reitti

- Pituus 13,5 km, reitin värimerkintä vihreä
- Päätepisteet Oravisjärven reitti Pyyntiellä **A** ja yhtyy Vuotinkylän reittiin **B**
- Vaativuustaso: helppo, kulkee tiestöllä
- Nähtävää: Kupuliskosken pohjoisranta **1**, Helaakosken tulvapenkka **2**, Helaakoski **3**, Pyhäkoski **4**
- Varoen: Oulaistentien (kt 787) liikenne **C**

Palaa takaisin



Euroopan maaseudun
kehittämisen maatalousrahasto:
Eurooppa investoi maaseutualueisiin



Ihmisten kokoisille ideoille!



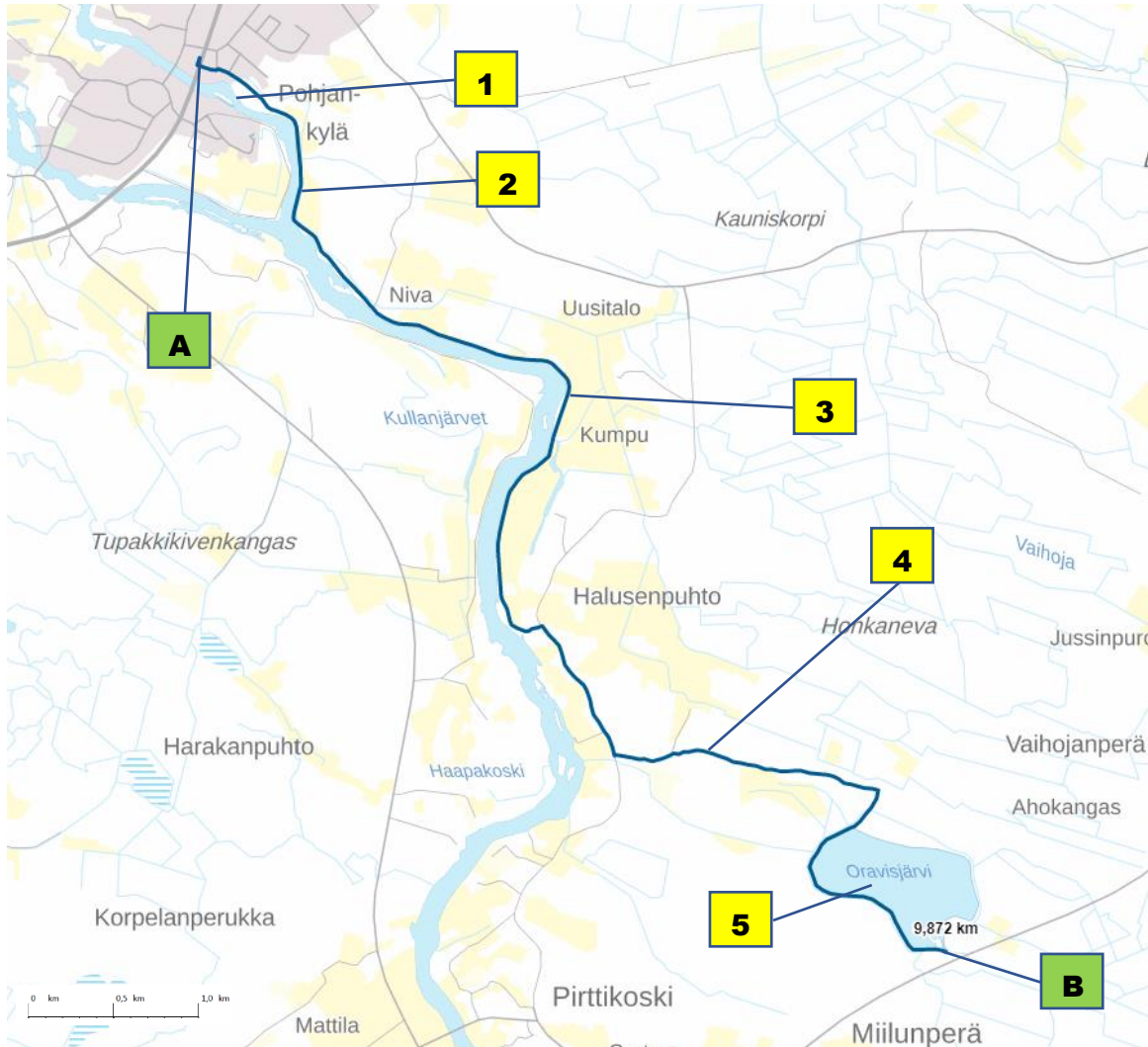
MAASEUTU 2020



Palaa takaisin



PYHÄJOEN REITIT



Halusen reitti

- Pituus 9,9 km, reitin värimerkintä keltainen
- Päätepisteet Pyhäjoen keskusta **A** ja Oravisjärvi **B**
- Vaativuustaso: helppo, pääosin tiestöllä
- Nähtävää: Hourunkoski **1**, Siikanivan penkkatie **2**
Rookin mutka **3**, Kötintie **4** ja Oravisjärvi **5**

Palaa takaisin



Euroopan maaseudun
kehittämisen maatalousrahasto:
Eurooppa investoi maaseutualueisiin



Ihmisten kokoisille ideoille!



MAASEUTU 2020



Palaa takaisin



PYHÄJOEN REITIT



Oravisjärven reitti

- Pituus 4,7 km, reitin värimerkintä oranssi
- Pirttikosken kylätalolta on ohjaus Kuusiniemen sillan kautta myös Rautiperän lenkille sekä Kupuliskosken ja Ristivuoren reiteille, yhteys Helaakosken reitille **C**
- Päätepisteet Pirttikosken kylätalo **A** ja Oravisjärvi **B**
- Vaativuustaso: helppo, kulkee tiestöllä
- Nähtävää: Pirttikosken kylätalo **1**, Pyynpuhto **2**
Oravisjärvi **3**
- Varoen: Vaihojantie **D**

Palaa takaisin



Euroopan maaseudun
kehittämisen maatalousrahasto:
Eurooppa investoi maaseutualueisiin

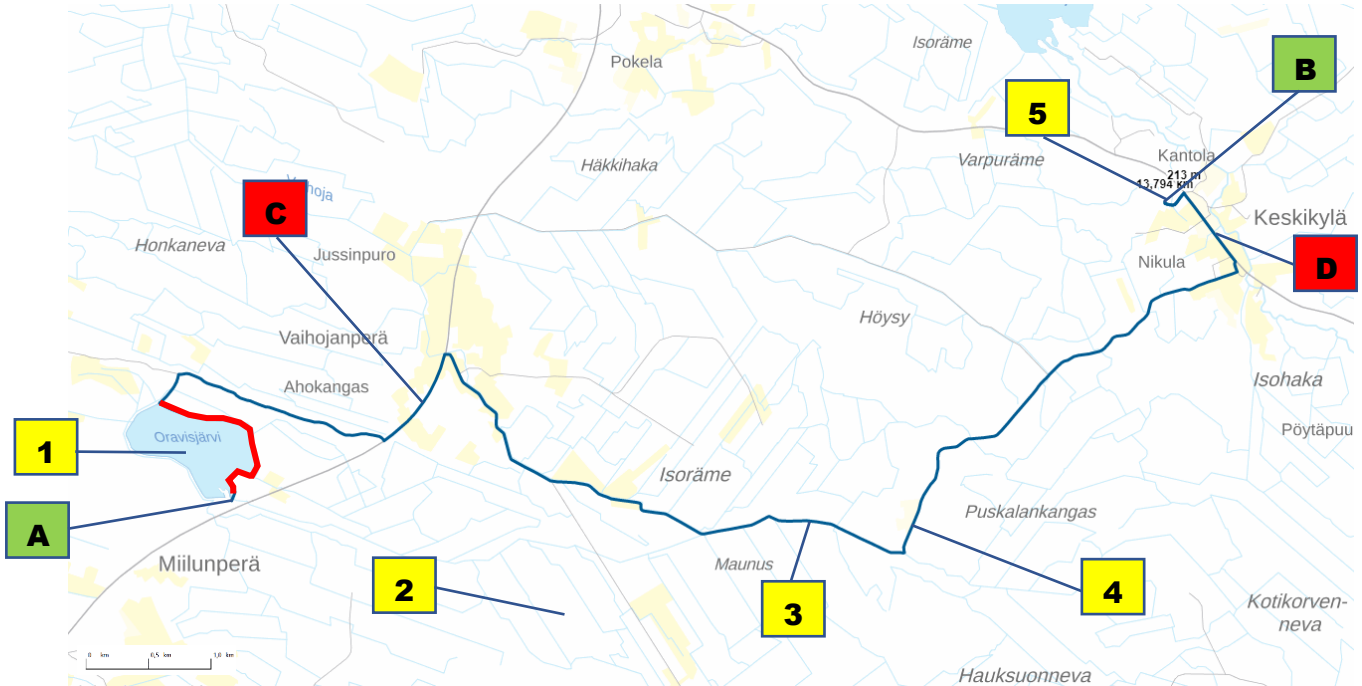




Palaa takaisin



PYHÄJOEN REITIT



Nasin reitti

- Pituus 14,0 km, reitin värimerkintä oranssi
- Päätepisteet Oravisjärvi **A** ja Keskikylän kylätalo **B**
- Vaativuustaso: helppo, kulkee pääosin tiestöllä
- Nähtävää: Oravisjärvi **1**, Ruumiinristinkangas **2**, Nasinoja **3**, Nasi **4**, Keskikylän kylätalo **5**
- Varoen: Vaihojantie **C** ja Vihannintie **D**

Palaa takaisin



Euroopan maaseudun
kehittämisen maatalousrahasto:
Eurooppa investoi maaseutualueisiin



Ihmisten kokoisille ideoille!



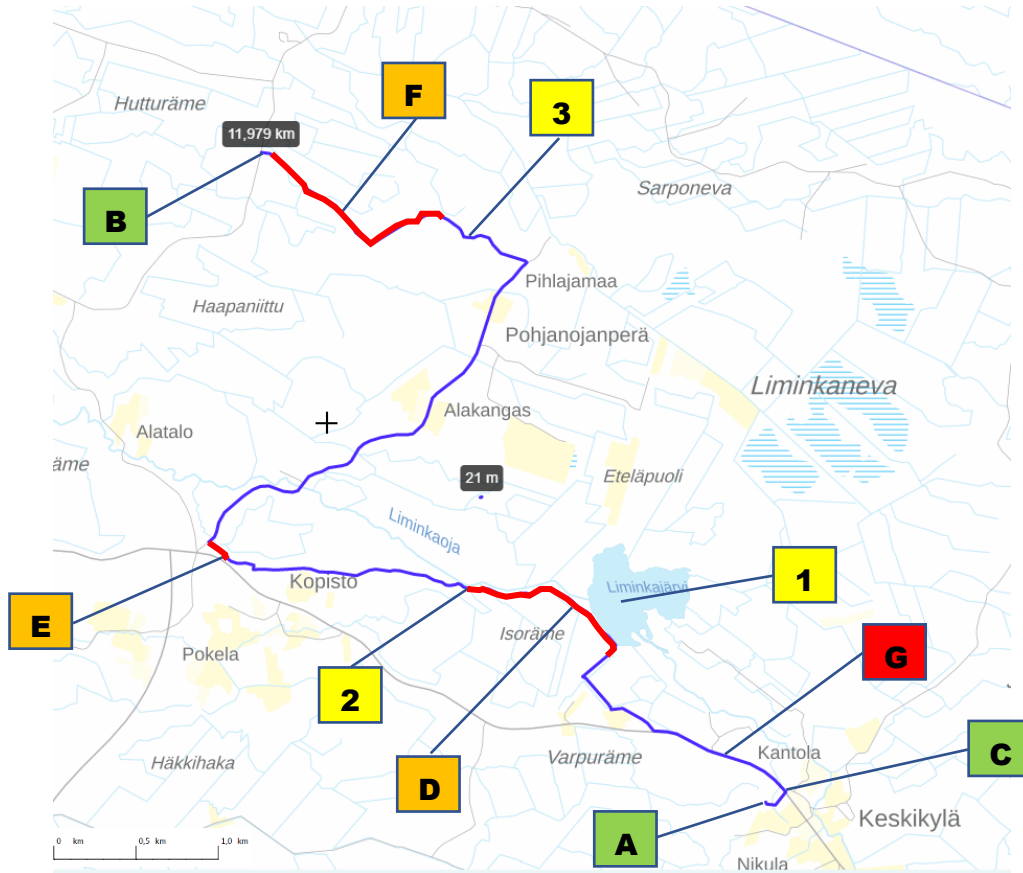
MAASEUTU 2020



Palaa takaisin



PYHÄJOEN REITIT



Liminkajärven reitti

- Pituus 13,0 km, reitin värimerkintä keltainen
- Päätepisteet Keskikylän kylätalo **A** ja yhtyy Parhalahden reittiin Huttukankaalla **B**
- Vaativuustaso: pääosin helppo, haasteellisia märkeä ja heinäisiä osia **D**, vanhan soramontun rinteet **E** ja metsän uusi polkuosuus **F**
- Nähtävää: Liminkajärvi **1**, Liminkaojan ranta **2**, Pihlajamaan kallioiset kankaat **3**
- Varoen: Vihannintien liikenne **G**

Palaa takaisin



Euroopan maaseudun
kehittämisen maatalousrahasto:
Eurooppa investoi maaseutualueisiin

LEADER

Ihmisten kokoisille ideoille!



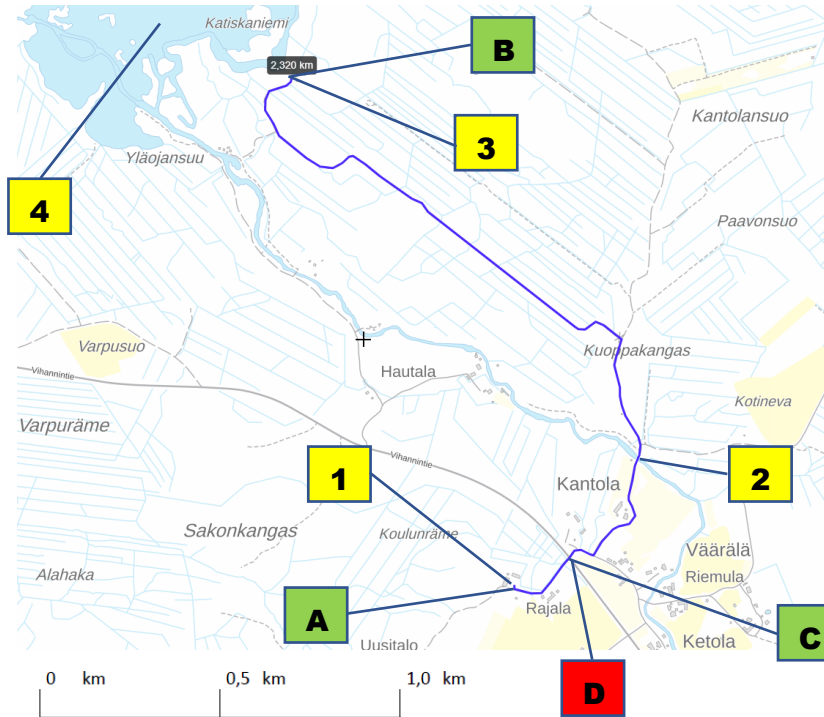
MAASEUTU 2020



Palaa takaisin



PYHÄJOEN REITIT



Reitti Nikulan kämpälle

- Pituus 2,3 km, reitin värimerkintä punainen
- Päätepisteet Keskikylän kylätalo **A** ja Nikulan kämpä **B**
- Reitiltä on Vihannintiellä yhteys Nasin reitille kohti Pirttikoskea ja Liminkajärven reitille kohti Parhalahden kylää **C**
- Vaativuustaso: helppo, on kokonaan filustiellä
- Nähtävää: Keskikylän kylätalo **1**, Liminkaojan ylitys **2**, Nikulan kämpä **3**, Liminkajärvi **4**
- Varoen: Vihannintien ylitys **D**

Palaa takaisin



Euroopan maaseudun
kehittämisen maatalousrahasto:
Eurooppa investoi maaseutualueisiin



Ihmisten kokoisille ideoille!



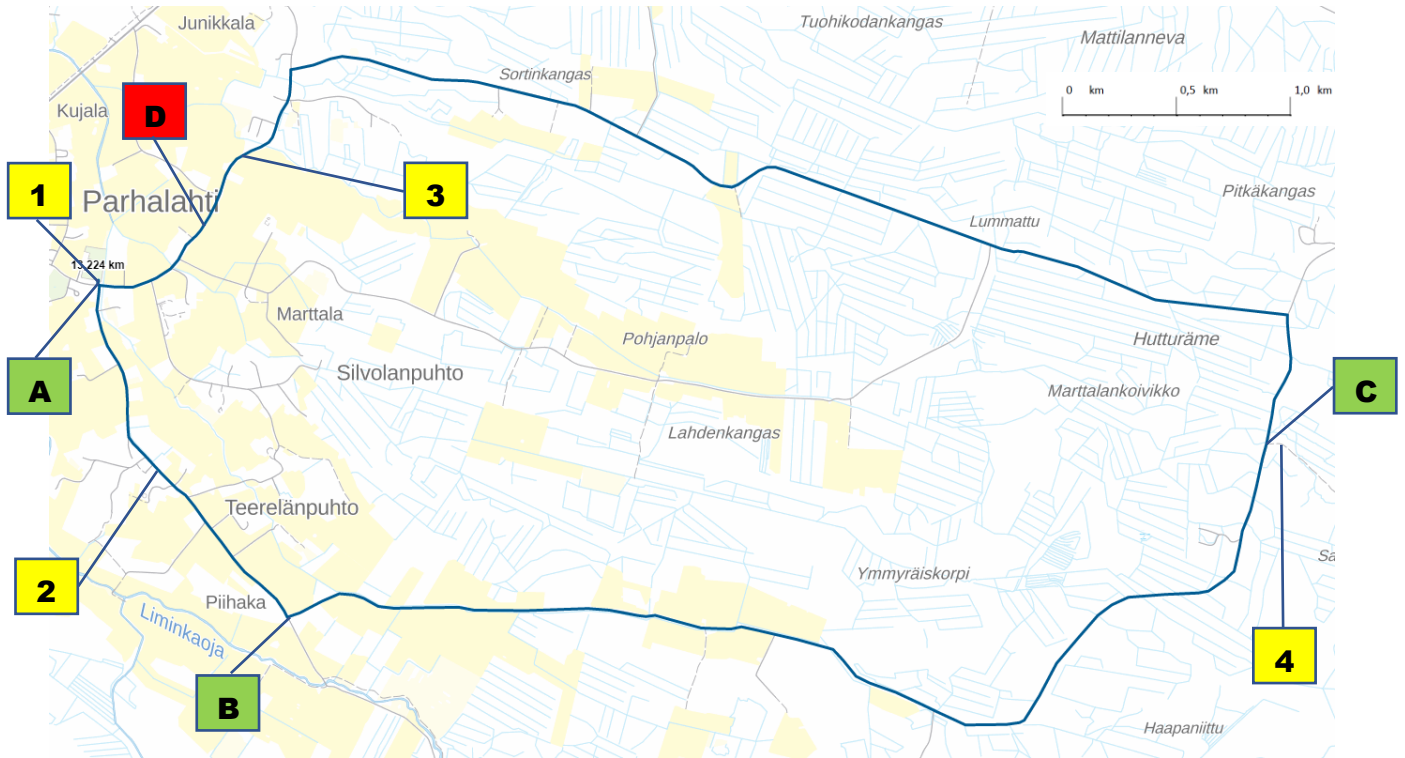
MAASEUTU 2020



Palaa takaisin



PYHÄJOEN REITIT



Parhalahden lenkki

- Pituus 13,2 km, reitin värimerkintä punainen
- Lähtö ja paluu Parhalahden entinen koulu nykyinen päiväkotia **A**, josta on yhteys myös Syölätin reitille, Tankokariin ja Kultarannan uimarannalle
- Yhteys Tervenevan **B** ja Liminkajärven reitille **C**
- Vaativuustaso: helppo, on kokonaan kyläteillä ja metsätieverkolla
- Nähtävää: Parhalahden ent. koulu **1**, Teerelän rauhoitettu petäjä **2**, Parhalahden kylätie **3**, Huttukankaan laavu **4**
- Varo: Kapean Parhalahdentien liikenne **D**

Palaa takaisin



Euroopan maaseudun
kehittämisen maatalousrahasto:
Eurooppa investoi maaseutualueisiin



Ihmisten kokoisille ideoille!



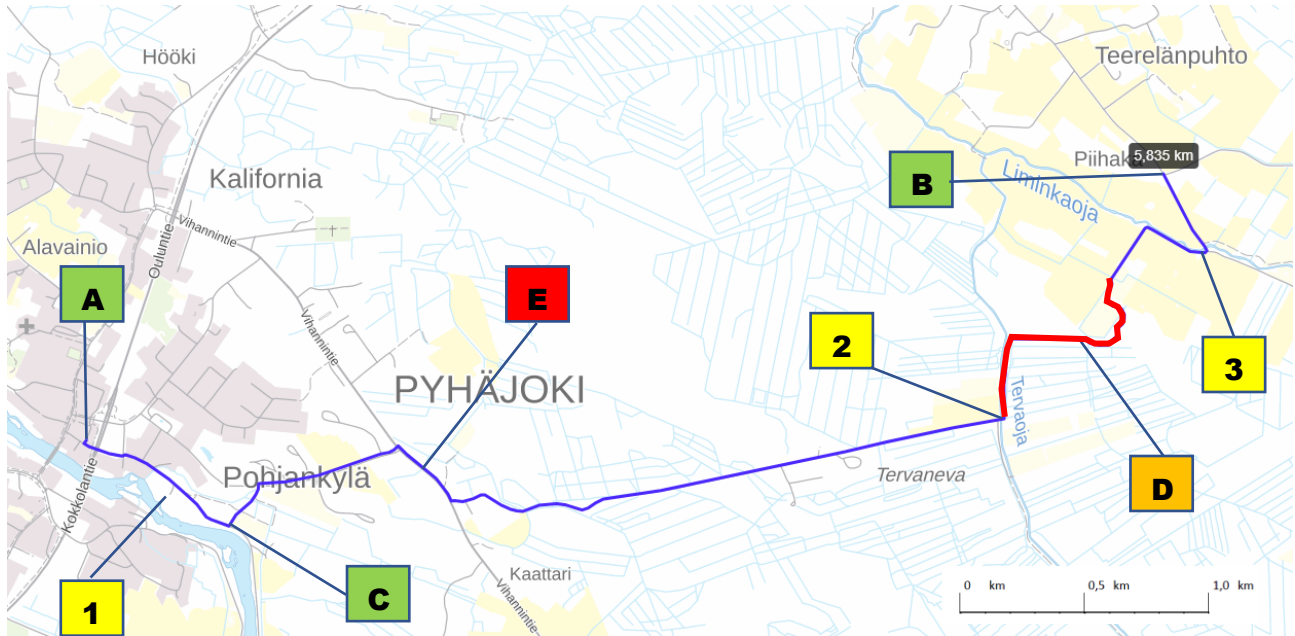
MAASEUTU 2020



Palaa takaisin



PYHÄJOEN REITIT



Tervanevan reitti

- Pituus 7,0 km, reitin värimerkintä vihreä
- Päätepisteet Pyhäjoen keskus **A** ja yhtyy Parhalahden reittiin Teereläntiellä **B**
- Halusen reitti eroaa tässä kohti Pirttikoskea **C**
- Vaativuustaso: pääosin helppo, Tervaojan ja Liminkaojan välissä melko haasteellinen heinäinen ja ajoittain märkä osuus **D**
- Nähtävää: Hourunkoski **1**, Tervaoja **2** ja Liminkaoja **3**
- Varoen: Vihannintien liikenne **E**

Palaa takaisin



Euroopan maaseudun
kehittämisen maatalousrahasto:
Eurooppa investoi maaseutualueisiin

LEADER

Ihmisten kokoisille ideoille!



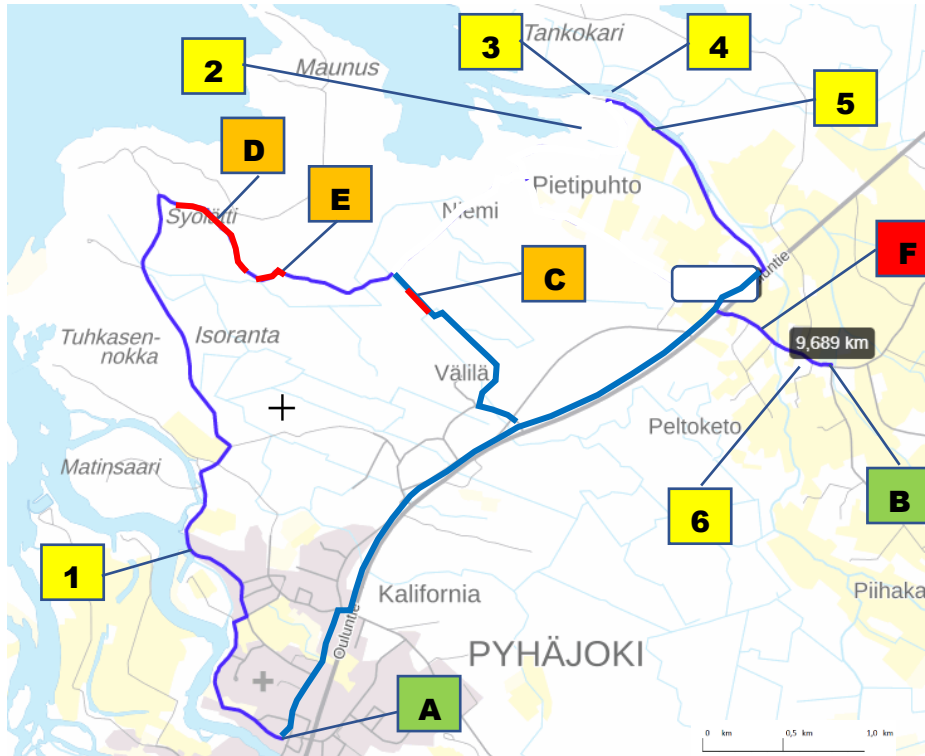
MAASEUTU 2020



Palaa takaisin



PYHÄJOEN REITIT



Syölätin reitti

- Pituus 9,7 km + 3,1 km, reitin värimerkintä sininen
- Päätepisteet Pyhäjoen keskus **A** ja Parhalahden koulu **B**, ajoittain voimakasta risuttumista **C**
- Vaativuustaso: valtaosa tiestöä, Syölätistä metsään välisellä osuudella on alussa märkää ja monin paikoin haasteellista varvikkoa **D** ja syviä oja **E**
- Nähtävää: Kaukon kalaranta **1**, Maunuksen rantalaidun **2**, Selkälipin laavu **3**, Liminkaojan suisto **4**, Parhalahden kalaranta **5**, Ylimattilan arboretum **6**
- Varoen: Kapean Parhalahdentien liikenne **A**

Palaa takaisin



Euroopan maaseudun
kehittämisen maatalousrahasto:
Eurooppa investoi maaseutualueisiin



Ihmisten kokoisille ideoille!



MAASEUTU 2020



Palaa takaisin



PYHÄJOEN REITIT



Tankokarin ja Kultarannan reitti

- Pituus 6,2 km, reitin värimerkintä punainen
- Lähtö Syölätin reitiltä Ouluntien varrelta **A** ja tulo Tankokarin satamaan **B** ja Hanhikiven Kultarannalle eli Hietarannalle **C**
- Vaativuustaso: helppo, kulkee tiestöllä
- Nähtävää: Tankokarin satama-alue ja lintutorni **1**
Kultaranta eli Hietaranta **2**

Palaa takaisin



Euroopan maaseudun
kehittämisen maatalousrahasto:
Eurooppa investoi maaseutualueisiin



Ihmisten kokoisille ideoille!



MAASEUTU 2020