

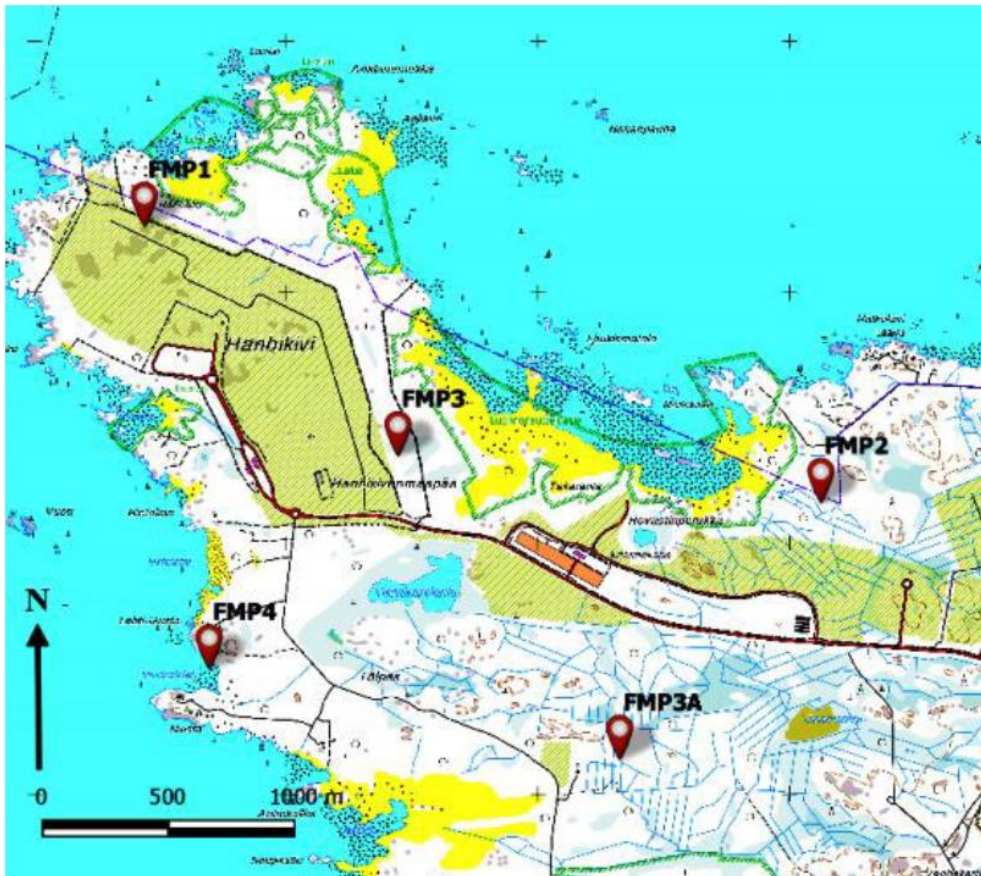
Liite 20, Hanhikiven alueella sijaitsevat tarkkailupisteet.

Melumittarit

Kuva 1, Fennovoiman melumittauspistiden (MP1-3) sijainnit



Kuva 2, RAOS Project:n melumittauspisteiden (FMP1-4) sijainnit.



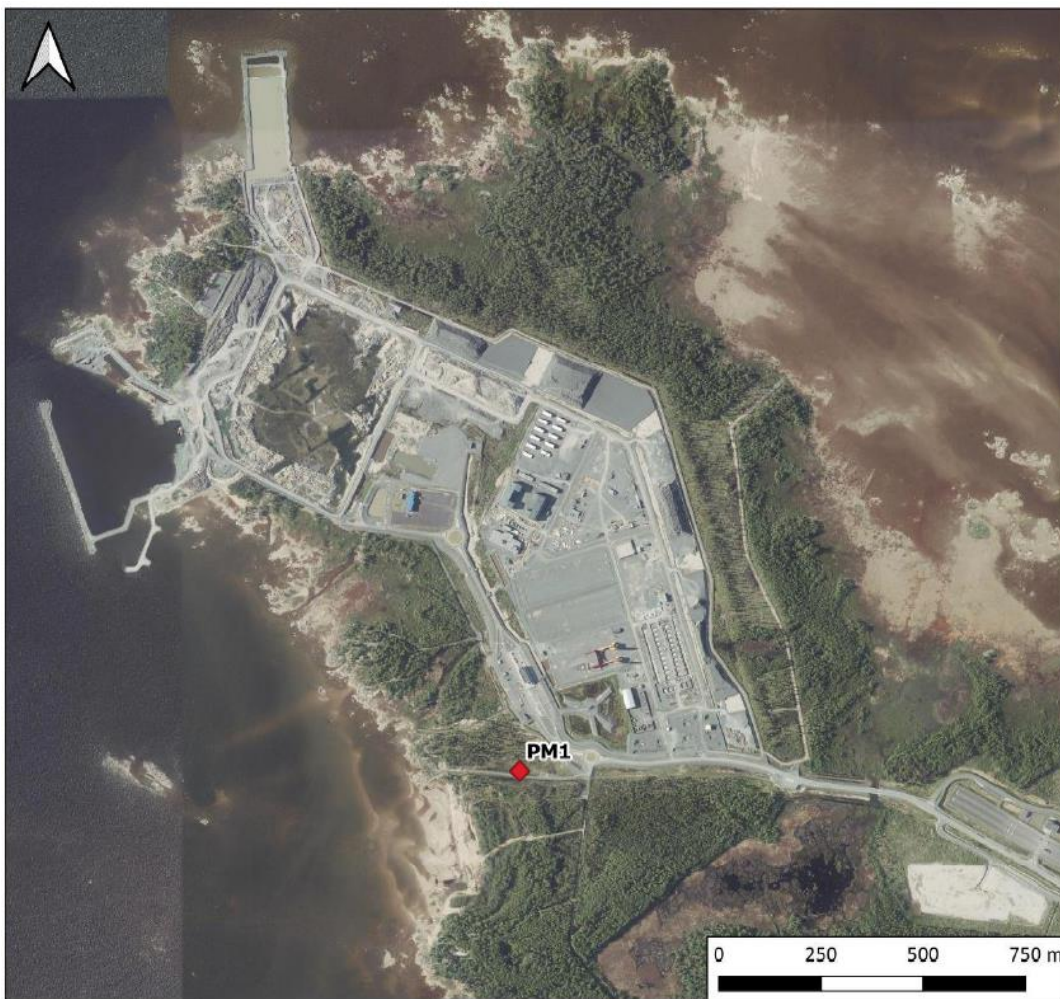
Tärinämittarit

Kuva 3, RAOS Project:n tärinämittauspisteiden (VIB1-4) sijainnit.

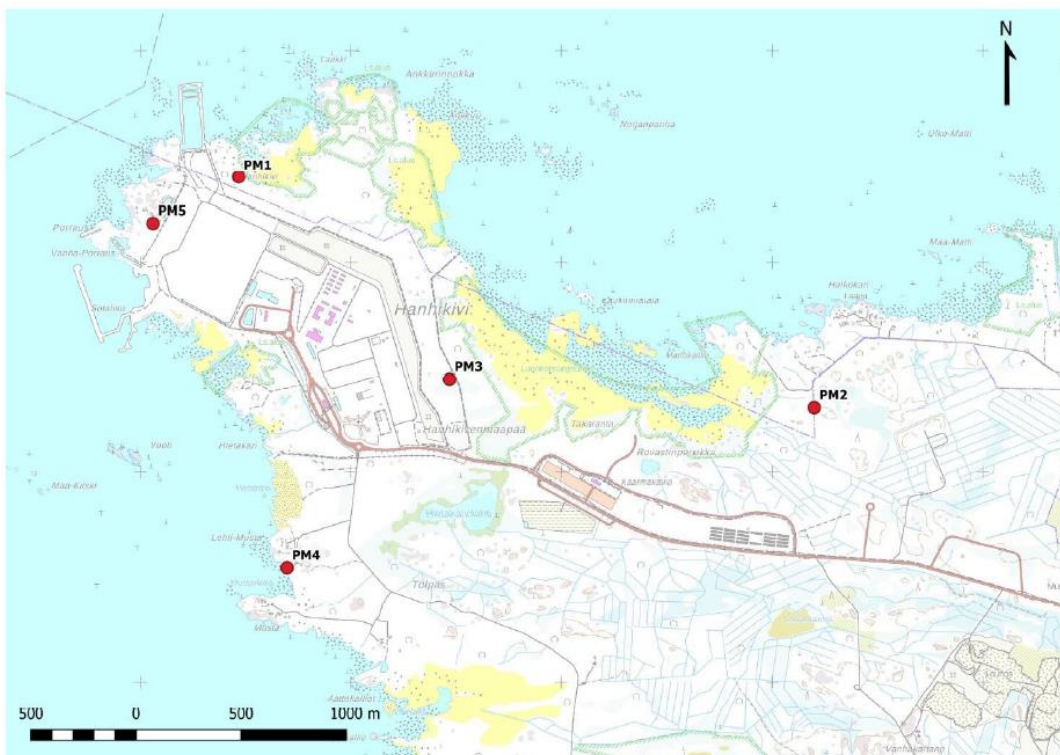


Pölymittarit

Kuva 4, Fennovoiman pölylaskeumamittauspisteen (PM1) sijainti



Kuva 5, RAOS Project:n pölylaskeumamittauspisteen (PM1-5) sijainti



Pohjavedentarkkailu

Kuva 6, Hanhikiven alueen pohjavedentarkkailupisteiden (1G-16G) sijainti

